

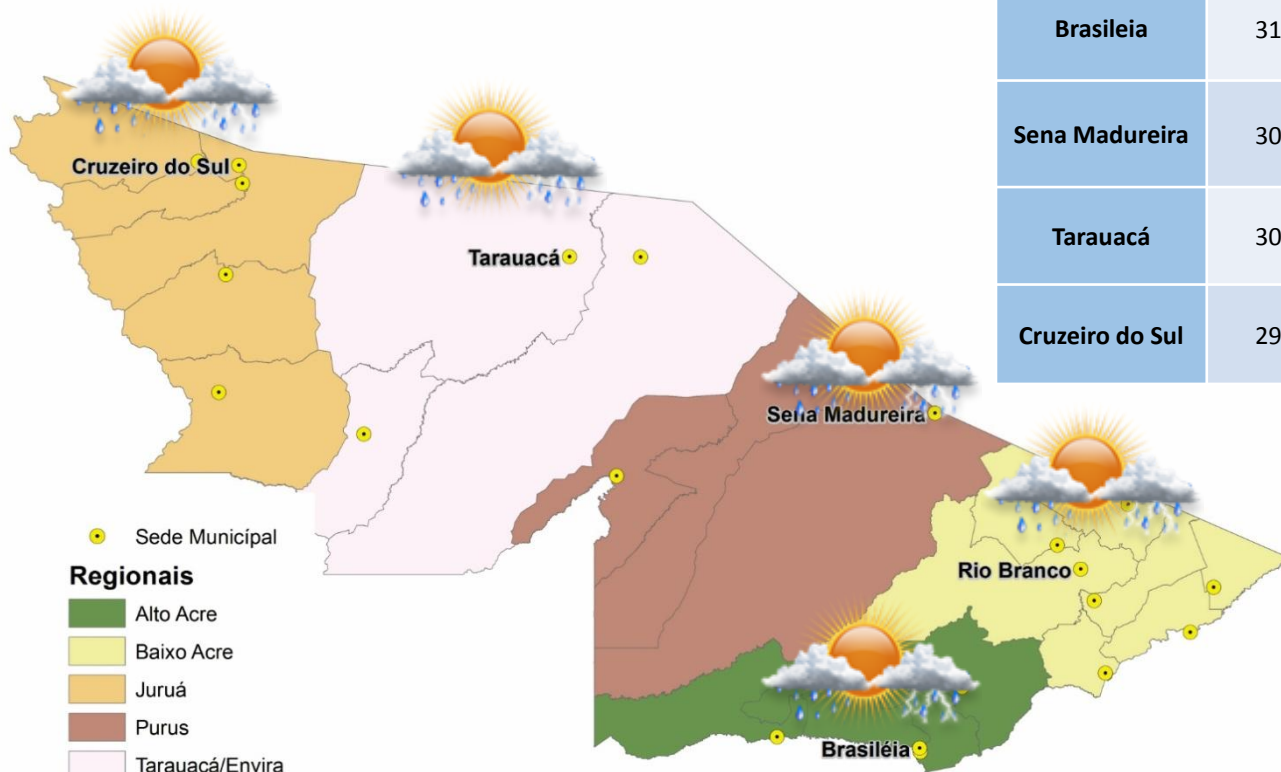
BOLETIM

Meteorológico

PREVISÃO DO TEMPO

Elaboração: Governo do Estado do Acre

Data: 16/03/2017



PREVISÕES REGIONAIS (Fonte: CPTEC)

CIDADE	Temp. (°C)	UR (%)	Vento (km)		CONDIÇÃO DO TEMPO
	MAX/MIN		VEL.	DIR.	
Rio Branco	30/22	83	10	N	Pancadas de Chuva - Chuva de curta duração e pode ser acompanhada de trovoadas a qualquer hora do dia.
Brasileia	31/23	88	13	N	Pancadas de Chuva - Chuva de curta duração e pode ser acompanhada de trovoadas a qualquer hora do dia.
Sena Madureira	30/23	83	11	N	Pancadas de Chuva - Chuva de curta duração e pode ser acompanhada de trovoadas a qualquer hora do dia.
Tarauacá	30/23	84	12	N	Pancadas de Chuva - Chuva de curta duração e pode ser acompanhada de trovoadas a qualquer hora do dia.
Cruzeiro do Sul	29/23	85	10	NNO	Pancadas de Chuva - Chuva de curta duração e pode ser acompanhada de trovoadas a qualquer hora do dia.

BOLETIM Hidrométrico

NÍVEL DOS RIOS

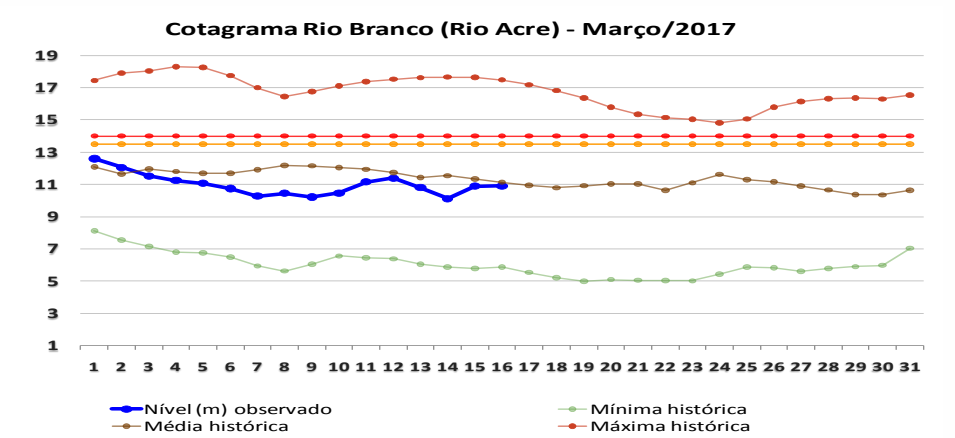
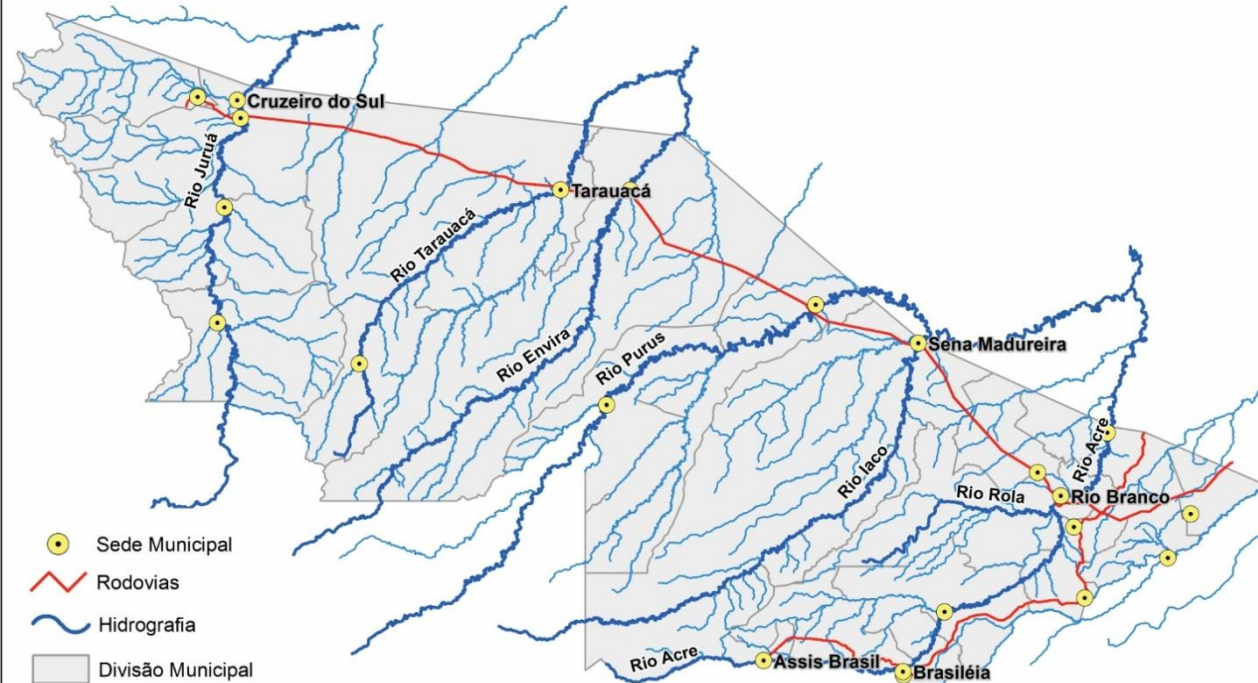
Elaboração: Governo do Estado do Acre
Data: 16/03/2017

Fonte: ANA/CEPDEC/CPRM*
 Dados das 07:00h-Brasília

↓ Descendo SL - Sem Leitura
↑ Subindo

Rio – Localização	Cota de Inundação Alerta Alerta Max.	Leitura do Dia Anterior/ Atual	
Rio Acre - Assis Brasil	11,30 12,50	4,59 4,48	↓
Rio Acre – Brasileia	9,80 11,40	3,28 4,19	↑
Rio Acre – Rio Branco	13,50 14,00	10,89 10,90	↑
Rio Rola – Rio Branco	14,50 15,00	SL SL	
Rio Iaco – Sena Madureira	14,00 15,20	12,40 11,98	↓
Rio Tarauacá - Tarauacá	8,50 9,50	SL SL	
Rio Juruá – Cruzeiro do Sul	11,80 13,00	12,60 12,55	↓
Rio Envira – Feijó	13,50 14,00	10,05 11,64	↑
Rio Purus – Manoel Urbano	13,50 14,00	8,81 8,05	↓

Na leitura de hoje (16.03.2017) os rios monitorados registram diminuição de nível, exceto o Rio Acre em Brasileia – 4,19m, Rio Acre em Rio Branco – 10,90m e o Rio Envira em Feijó – 11,64 . No cotograma, o Rio Acre em Rio Branco apresenta elevação, o nível registrado é de 10,90m (linha azul) mostrando-se abaixo da média histórica de 11,14m (linha marrom).



BOLETIM

Pluviométrico

CHUVA

Elaboração: Governo do Estado do Acre

Data: 16/03/2017

No período de 01 a 16/03/2017 o maior registro de precipitação acumulada foi na região de Rio Branco – 314,40mm, Tarauacá – 244,80mm e Manoel Urbano – 243,60 conforme pontos de monitoramento listados na figura 1. A figura 2 indica maior registro de precipitação na região de Tarauacá (Seringal S. Luiz) – 267,40mm, Serra do Moa – 265,40 e Fazenda Repouso (S. Madureira) – 251,80mm.

Figura 1. Acumulado de precipitação para Estado do Acre mês de Março de 2017

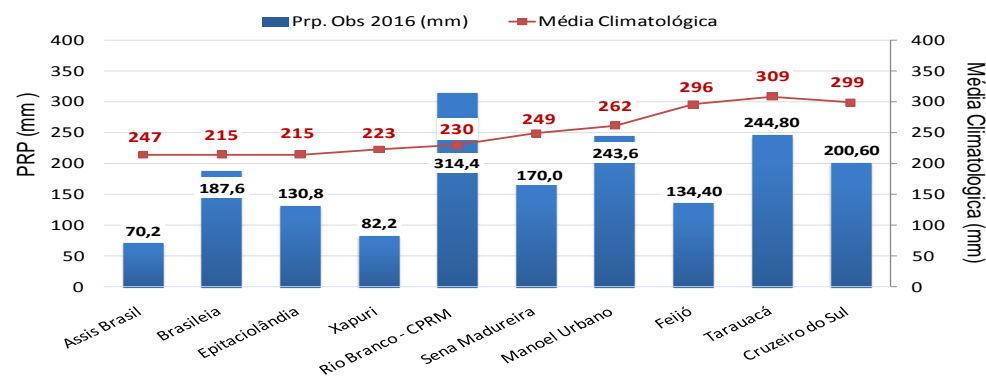


Figura 2. Acumulado de precipitação para Estado do Acre mês de Março de 2017

