

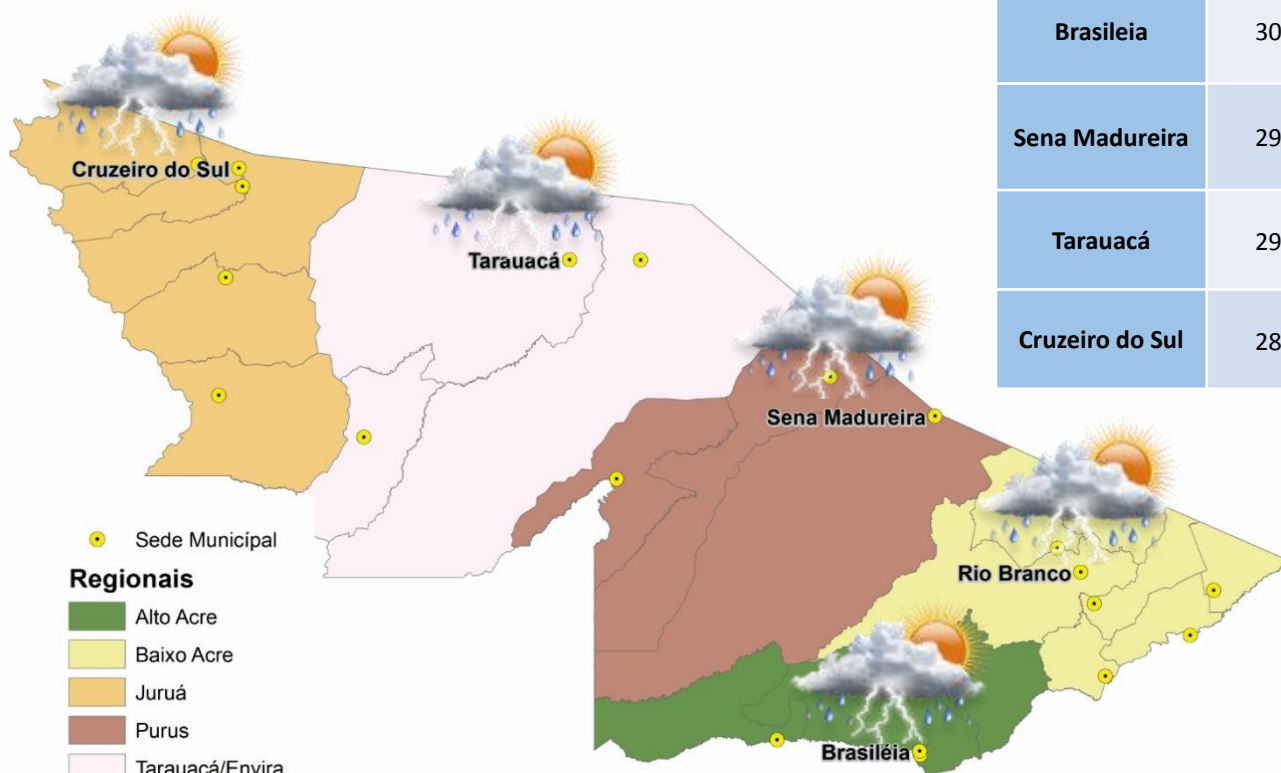
# BOLETIM

# Meteorológico

## PREVISÃO DO TEMPO

Elaboração: Governo do Estado do Acre

Data: 14/03/2017



### PREVISÕES REGIONAIS (Fonte: CPTEC)

CIDADE	Temp. (°C) MAX/MIN	UR (%)	Vento (km)		CONDIÇÃO DO TEMPO
			VEL.	DIR.	
Rio Branco	29/24	87	9	E	Nublado e Pancadas de chuva - muitas nuvens com curtos períodos de sol e pancadas de chuva com trovoadas.
Brasileia	30/23	88	8	SE	Nublado e Pancadas de chuva - muitas nuvens com curtos períodos de sol e pancadas de chuva com trovoadas.
Sena Madureira	29/24	90	4	N	Nublado e Pancadas de chuva - muitas nuvens com curtos períodos de sol e pancadas de chuva com trovoadas.
Tarauacá	29/24	91	5	NNO	Nublado e pancadas de chuva - muitas nuvens com curtos períodos de sol e pancadas de chuva com trovoadas.
Cruzeiro do Sul	28/22	88	6	NNO	Nublado e pancadas de chuva - muitas nuvens com curtos períodos de sol e pancadas de chuva com trovoadas.



### AVISOS METEOROLÓGICOS



**Previsão para 14/03/2017** – Em todo o Estado do Acre a previsão é de pancadas de chuva, que em pontos isolados poderão ser fortes, acompanhadas de descargas elétricas e gerar acumulados significativos de precipitação.

Fonte: CPTEC

# BOLETIM Hidrométrico

## NÍVEL DOS RIOS

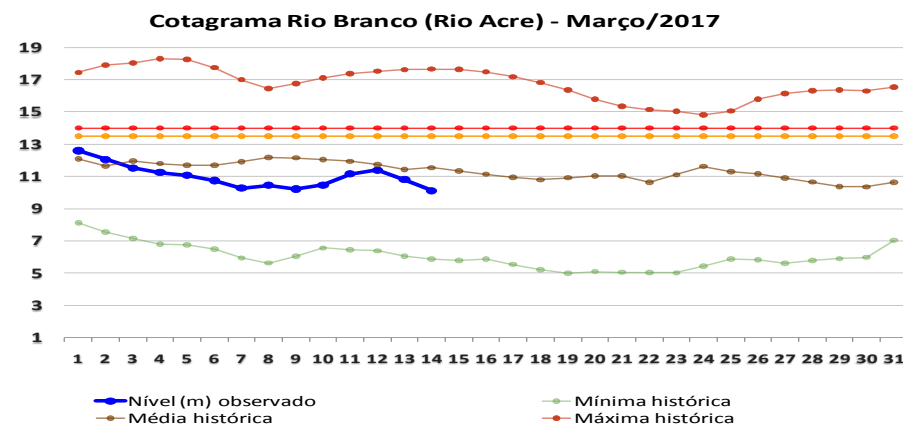
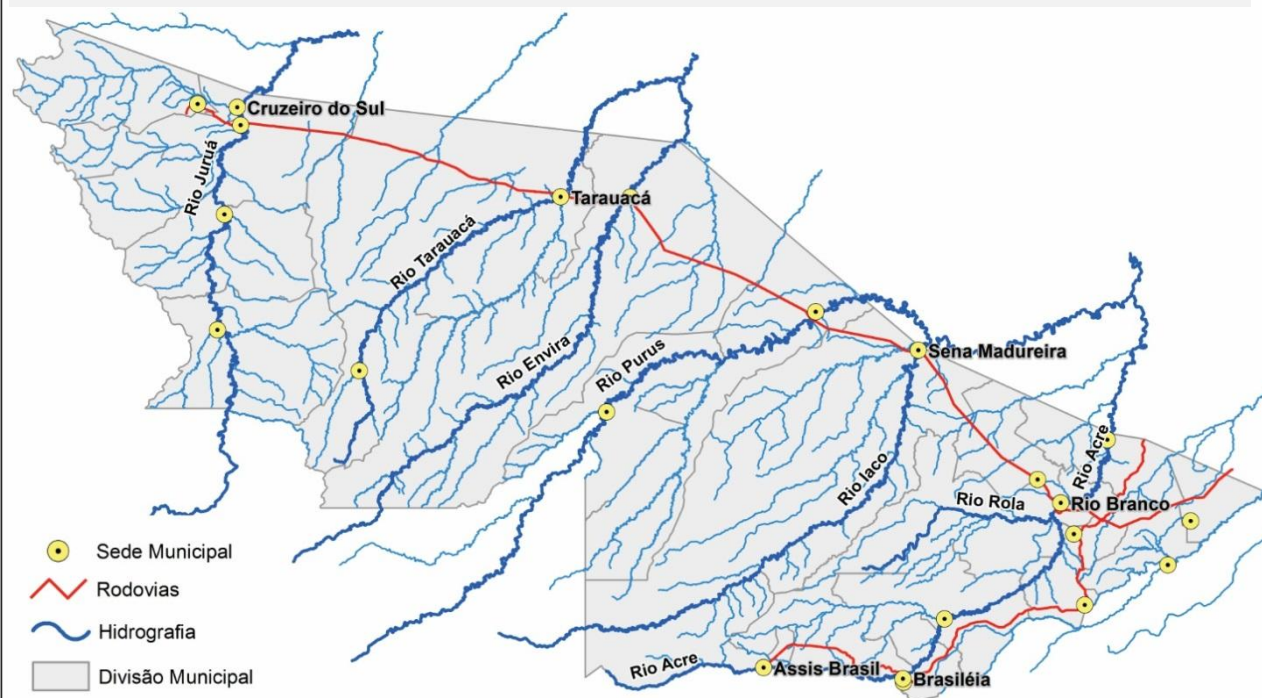
**Elaboração:** Governo do Estado do Acre  
**Data:** 14/03/2017

**Fonte:**  
 ANA/CEPDEC/CPRM\*  
 Dados das 07:00h-  
 Brasília

↓ Descendo SL - Sem Leitura  
 ↑ Subindo

Rio – Localização	Cota de Inundação Alerta   Alerta Max.	Leitura do Dia Anterior/ Atual	
Rio Acre - Assis Brasil	11,30   12,50	3,74 3,74	
Rio Acre – Brasileia	9,80   11,40	3,30 3,57	↑
Rio Acre – Rio Branco	13,50   14,00	10,81 10,11	↓
Rio Rola – Rio Branco	14,50   15,00	SL SL	
Rio Iaco – Sena Madureira	14,00 15,20	12,39 12,00	↓
Rio Tarauacá - Tarauacá	8,50 9,50	SL SL	
Rio Juruá – Cruzeiro do Sul	11,80  13,00	12,73 12,64	↓
Rio Envira – Feijó	13,50  14,00	10,16 10,10	↓
Rio Purus – Manoel Urbano	13,50   14,00	7,95 7,62	↓

Na leitura de hoje (14.03.2017) os rios monitorados registram diminuição de nível, exceto o Rio Acre em Brasileia – 3,57m. No cotograma, o Rio Acre em Rio Branco apresenta diminuição, o nível registrado é de 10,11m (linha azul) mostrando-se abaixo da média histórica de 11,54m (linha marrom).



# BOLETIM

# Pluviométrico

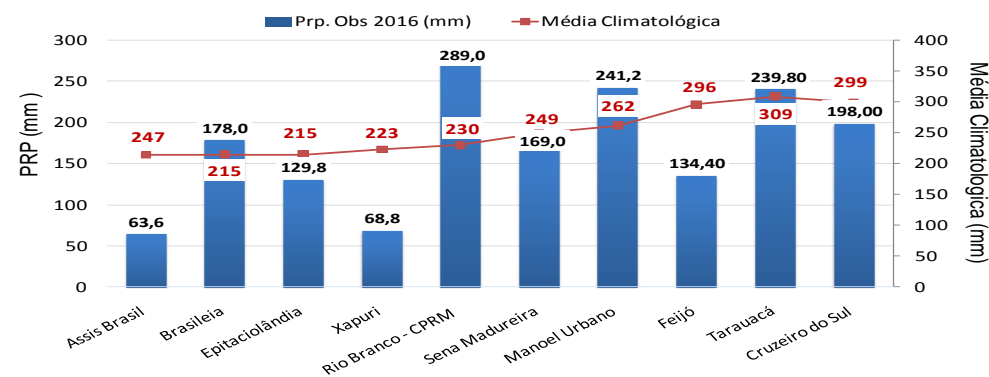
## CHUVA

**Elaboração:** Governo do Estado do Acre

**Data:** 14/03/2017

No período de 01 a 14/03/2017 o maior registro de precipitação acumulada foi na região de Rio Branco – 289,0mm, Manoel Urbano – 241,20 e Tarauacá – 239,80mm conforme pontos de monitoramento listados na figura 1. A figura 2 indica maior registro de precipitação na região de Tarauacá (Seringal S. Luiz) – 263,40mm, Serra do Moa – 254,40 e Fazenda Repouso (S. Madureira) – 244,20mm.

**Figura 1. Acumulado de precipitação para Estado do Acre mês de Março de 2017**



**Figura 2. Acumulado de precipitação para Estado do Acre mês de Março de 2017**

