

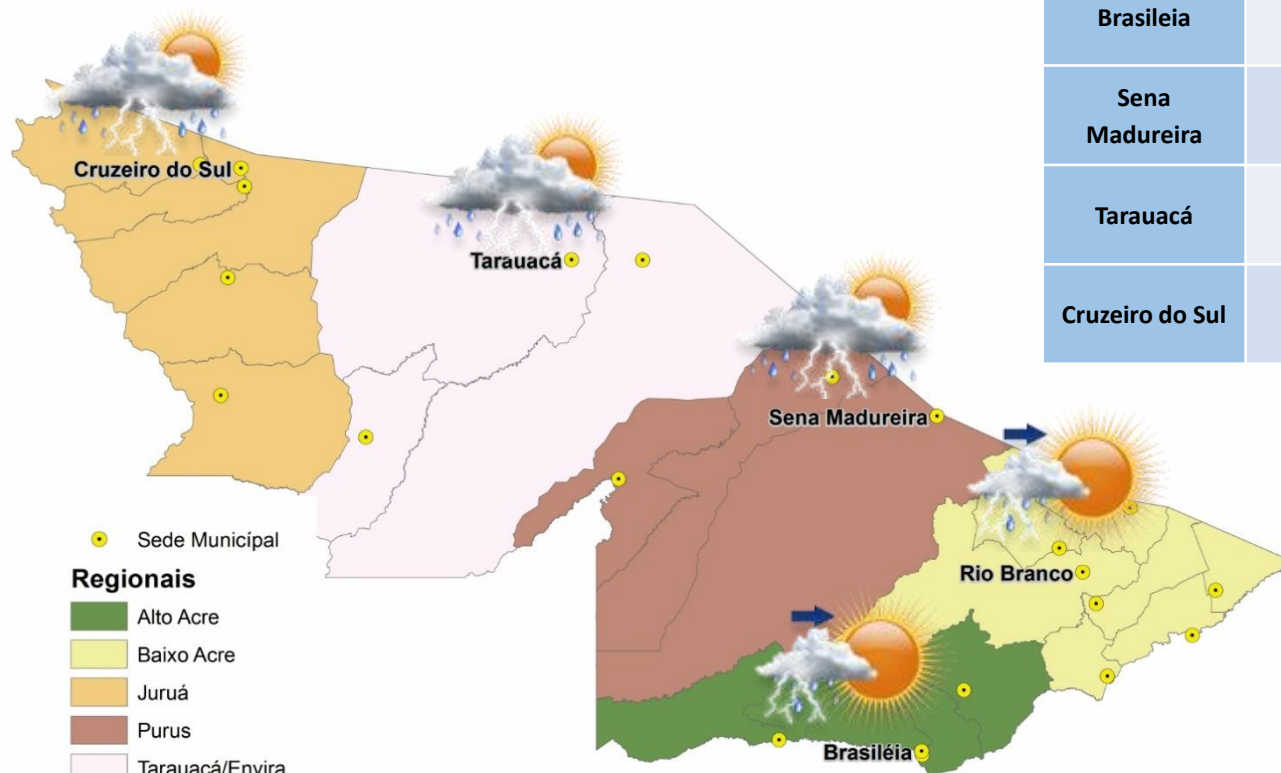
# BOLETIM

# Meteorológico

## PREVISÃO DO TEMPO

Elaboração: Governo do Estado do Acre

Data: 09/03/2017



### PREVISÕES REGIONAIS (Fonte: CPTEC)

CIDADE	Temp. (°C)	UR (%)	Vento (km)		CONDIÇÃO DO TEMPO
	MAX/MIN		VEL.	DIR.	
Rio Branco	29/24	87	6	N	Pancadas de chuva a tarde - predomínio de sol pela manhã. À tarde chove com trovoada.
Brasileia	30/22	88	5	NO	Pancadas de chuva a tarde - predomínio de sol pela manhã. À tarde chove com trovoada.
Sena Madureira	29/24	89	7	N	Nublado e pancadas de chuva - muitas nuvens com curtos períodos de sol e pancadas de chuva com trovoadas.
Tarauacá	30/23	88	7	N	Nublado e pancadas de chuva - muitas nuvens com curtos períodos de sol e pancadas de chuva com trovoadas.
Cruzeiro do Sul	29/23	87	7	N	Nublado e pancadas de chuva - muitas nuvens com curtos períodos de sol e pancadas de chuva com trovoadas.

# BOLETIM Hidrométrico

## NÍVEL DOS RIOS

**Elaboração:** Governo do Estado do Acre

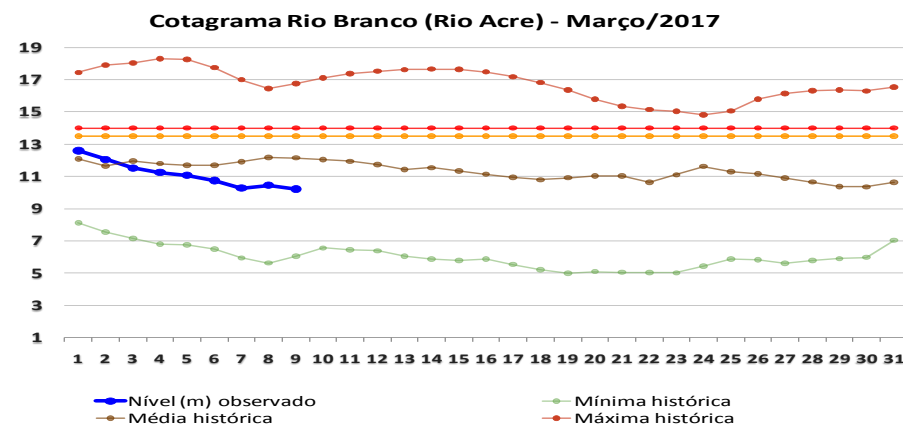
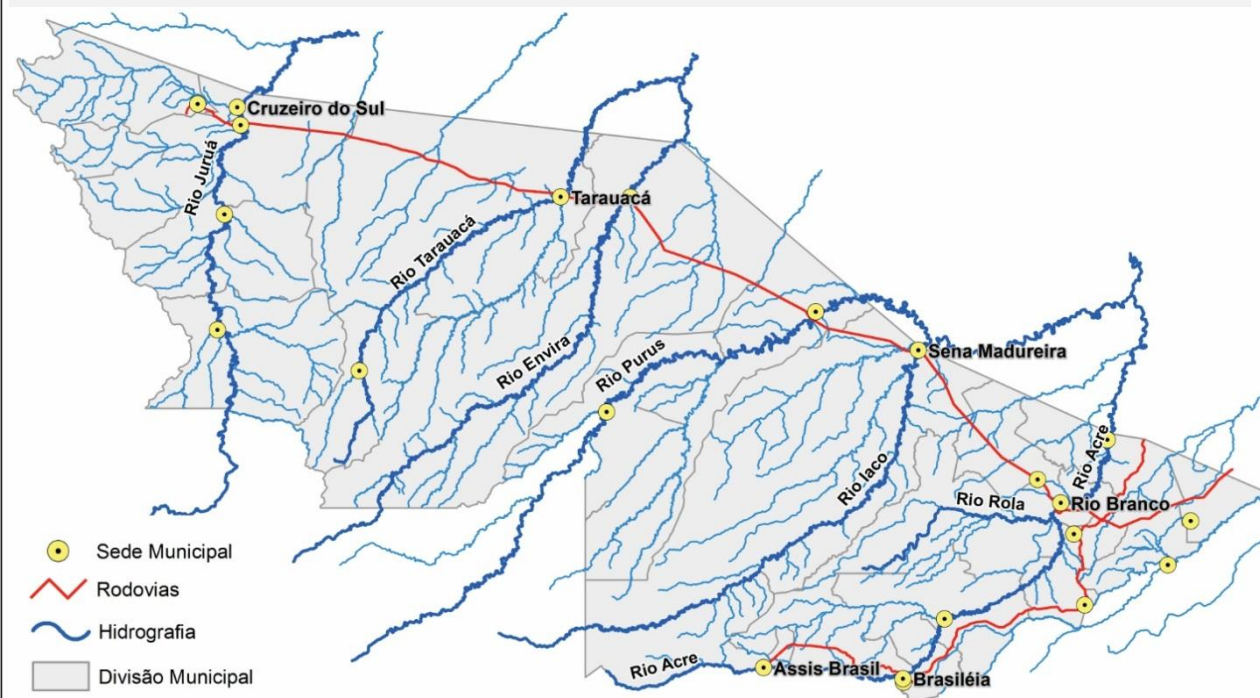
**Data:** 09/03/2017

**Fonte:**  
ANA/CEPDEC/CPRM\*  
Dados das 07:00h-  
Brasília

↓ Descendo SL - Sem Leitura  
↑ Subindo

Rio – Localização	Cota de Inundação Alerta   Alerta Max.	Leitura do Dia Anterior/ Atual	
Rio Acre - Assis Brasil	11,30   12,50	3,92 5,41	↑
Rio Acre – Brasileia	9,80   11,40	4,80 6,07	↑
Rio Acre – Rio Branco	13,50   14,00	10,45 10,22	↓
Rio Rola – Rio Branco	14,50   15,00	SL SL	
Rio Iaco – Sena Madureira	14,00 15,20	12,63 13,10	↑
Rio Tarauacá - Tarauacá	8,50 9,50	SL SL	
Rio Juruá – Cruzeiro do Sul	11,80  13,00	13,41 13,27	↓
Rio Envira – Feijó	13,50  14,00	10,93 10,54	↓
Rio Purus – Manoel Urbano	13,50   14,00	8,96 8,61	↓

Na leitura de hoje (09.03.2017) os rios monitorados registram diminuição de nível, exceto o Rio Acre em Assis Brasil – 5,41m, Rio Acre em Brasileia – 6,07m e o Rio Iaco em Sena Madureira – 13,10m. No cotograma, o Rio Acre em Rio Branco apresenta diminuição, o nível registrado é de 10,22m (linha azul) mostrando-se abaixo da média histórica de 12,15m (linha marrom).



# BOLETIM

# Pluviométrico

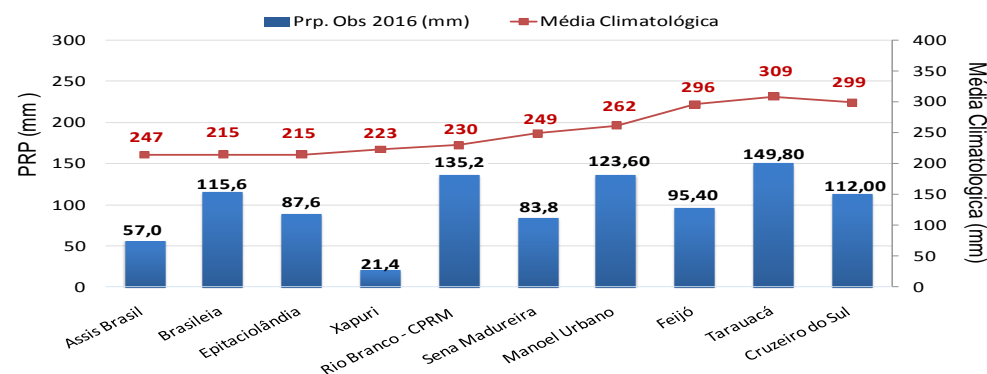
## CHUVA

**Elaboração:** Governo do Estado do Acre

**Data:** 09/03/2017

No período de 01 a 09/03/2017 o maior registro de precipitação acumulada foi na região de Tarauacá – 149,80mm, Rio Branco – 135,20mm e Manoel Urbano – 123,60mm conforme pontos de monitoramento listados na figura 1. A figura 2 indica maior registro de precipitação na região de Tarauacá (Seringal S. Luiz) – 138mm e Fazenda Repouso (S. Madureira) – 137,60mm.

**Figura 1. Acumulado de precipitação para Estado do Acre mês de Março de 2017**



**Figura 2. Acumulado de precipitação para Estado do Acre mês de Março de 2017**

