

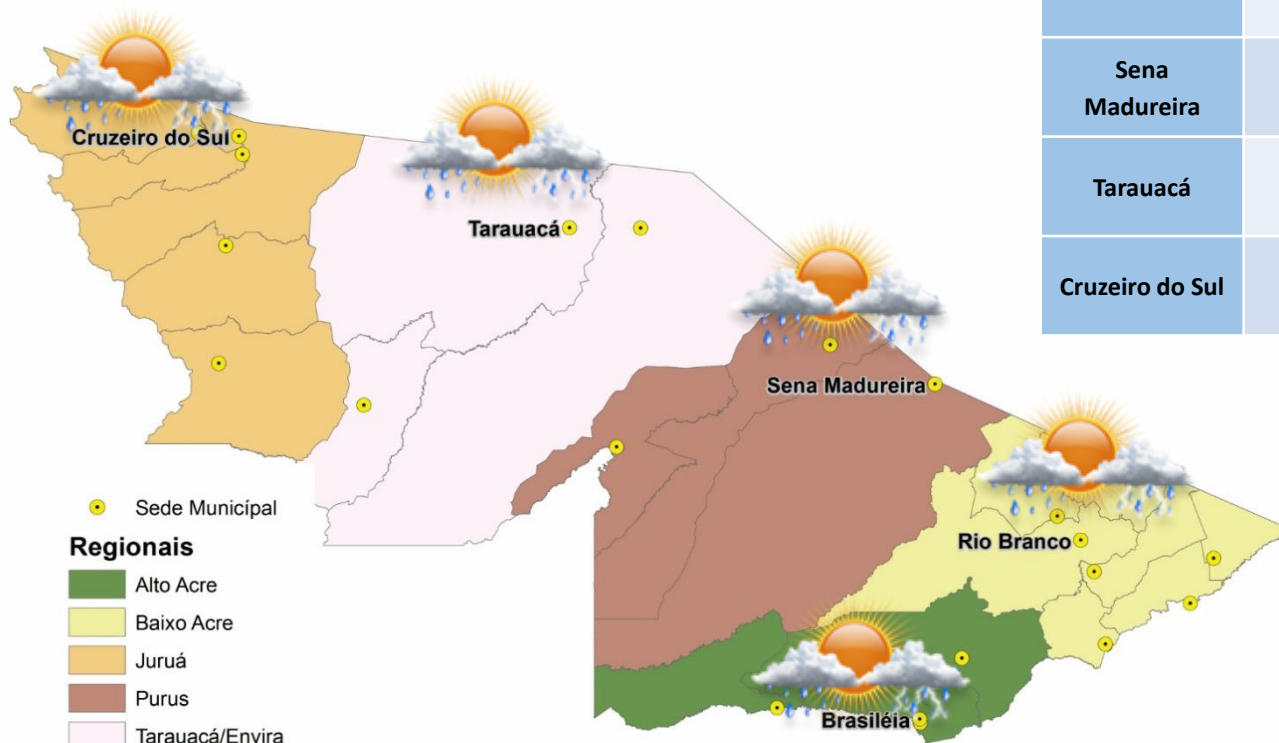
BOLETIM

Meteorológico

PREVISÃO DO TEMPO

Elaboração: Governo do Estado do Acre

Data: 03/03/2017



PREVISÕES REGIONAIS (Fonte: CPTEC)

CIDADE	Temp. (°C)	UR (%)	Vento (km)		CONDIÇÃO DO TEMPO
	MAX/MIN		VEL.	DIR.	
Rio Branco	30/24	83	7	NNO	Pancadas de chuva - chuva de curta duração e pode ser acompanhada de trovoadas a qualquer hora do dia.
Brasileia	31/23	83	10	NNO	Pancadas de chuva - chuva de curta duração e pode ser acompanhada de trovoadas a qualquer hora do dia.
Sena Madureira	30/24	84	6	N	Pancadas de chuva - chuva de curta duração e pode ser acompanhada de trovoadas a qualquer hora do dia.
Tarauacá	33/24	81	4	NNE	Pancadas de chuva - chuva de curta duração e pode ser acompanhada de trovoadas a qualquer hora do dia.
Cruzeiro do Sul	29/24	83	6	NE	Pancadas de chuva - chuva de curta duração e pode ser acompanhada de trovoadas a qualquer hora do dia.

BOLETIM Hidrométrico

NÍVEL DOS RIOS

Elaboração: Governo do Estado do Acre

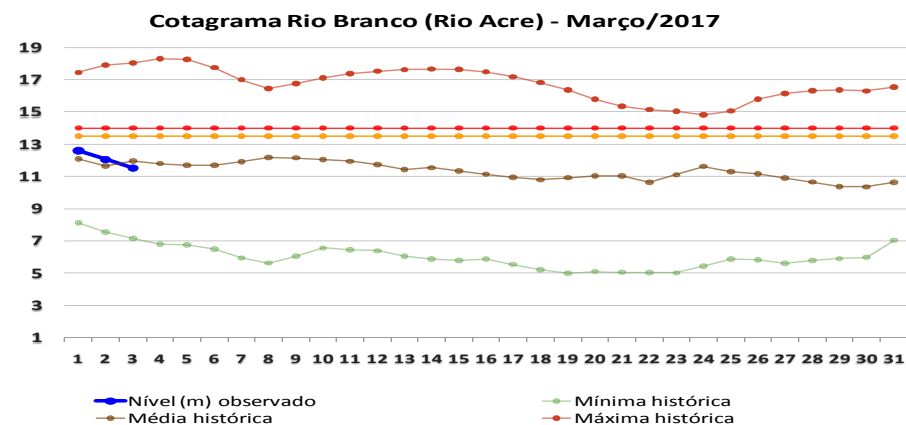
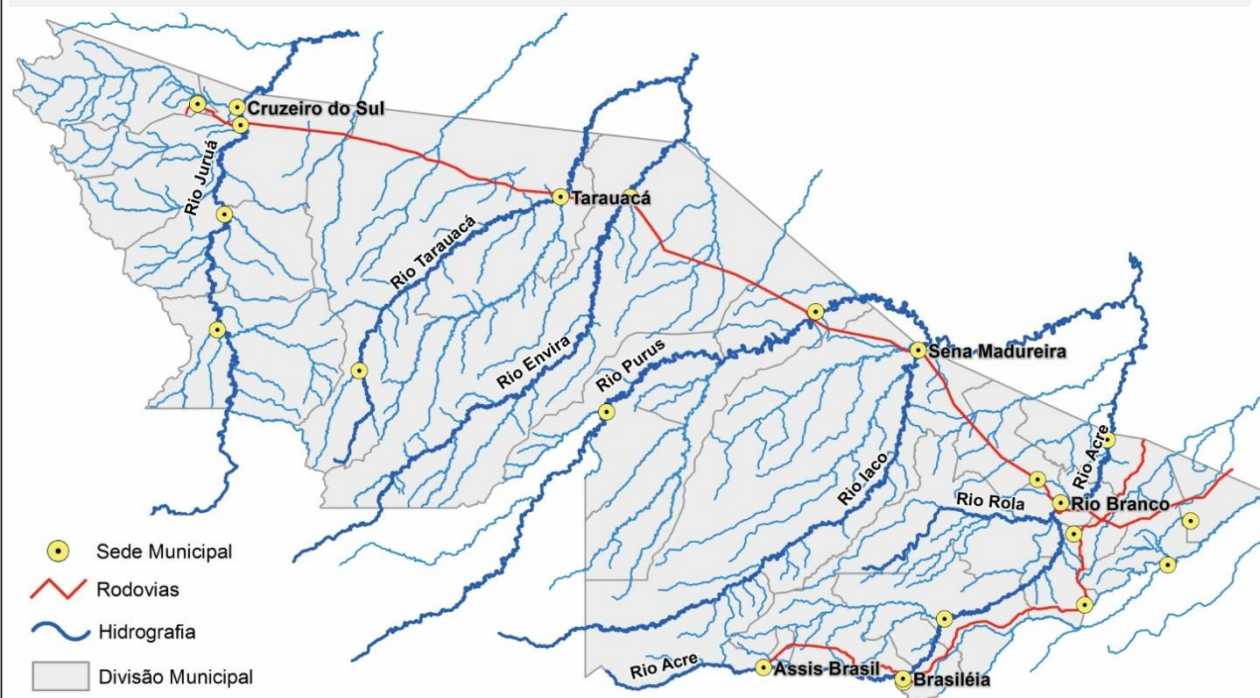
Data: 03/03/2017

Fonte:
ANA/CEPDEC/CPRM*
Dados das 07:00h-
Brasília

↓ Descendo SL - Sem Leitura
↑ Subindo

Rio – Localização	Cota de Inundação Alerta Alerta Max.	Leitura do Dia Anterior/ Atual	
Rio Acre - Assis Brasil	11,30 12,50	3,66 4,51	↑
Rio Acre – Brasileia	9,80 11,40	4,19 3,72	↓
Rio Acre – Rio Branco	13,50 14,00	12,06 11,53	↓
Rio Rola – Rio Branco	14,50 15,00	SL SL	
Rio Iaco – Sena Madureira	14,00 15,20	13,80 13,44	↓
Rio Tarauacá - Tarauacá	8,50 9,50	9,50 10,05	↑
Rio Juruá – Cruzeiro do Sul	11,80 13,00	13,41 13,57	↑
Rio Envira – Feijó	13,50 14,00	12,45 12,17	↓
Rio Purus – Manoel Urbano	13,50 14,00	10,55 10,44	↓

Na leitura de hoje (03.03.2017) os rios monitorados registram diminuição de nível, exceto o Rio Acre em Assis Brasil – 4,51m, Rio Tarauacá em Tarauacá – 10,05m e o Rio Juruá em Cruzeiro do Sul – 13,57m. No cotograma, o Rio Acre em Rio Branco apresenta diminuição, o nível registrado é de 11,53m (linha azul) mostrando-se abaixo da média histórica de 12,97m (linha marrom).



BOLETIM

Pluviométrico

CHUVA

Elaboração: Governo do Estado do Acre

Data: 03/03/2017

No período de 01 a 03/03/2017 o maior registro de precipitação acumulada foi na região de Manoel Urbano – 31,40mm e Tarauacá – 30,20mm conforme pontos de monitoramento listados na figura 1. A figura 2 indica maior registro de precipitação na região da Serra do Moa – 51,80mm e Fazenda Repouso (Sena Madureira) – 39mm.

Figura 1. Acumulado de precipitação para Estado do Acre mês de Março de 2017

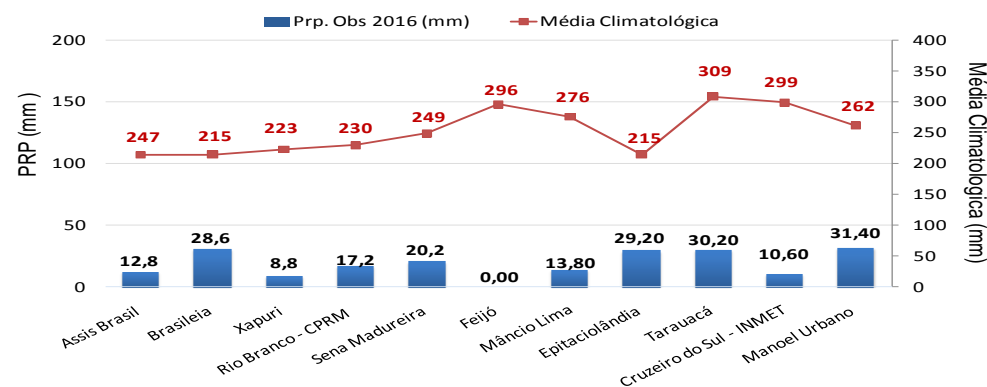


Figura 2. Acumulado de precipitação para Estado do Acre mês de Março de 2017

