

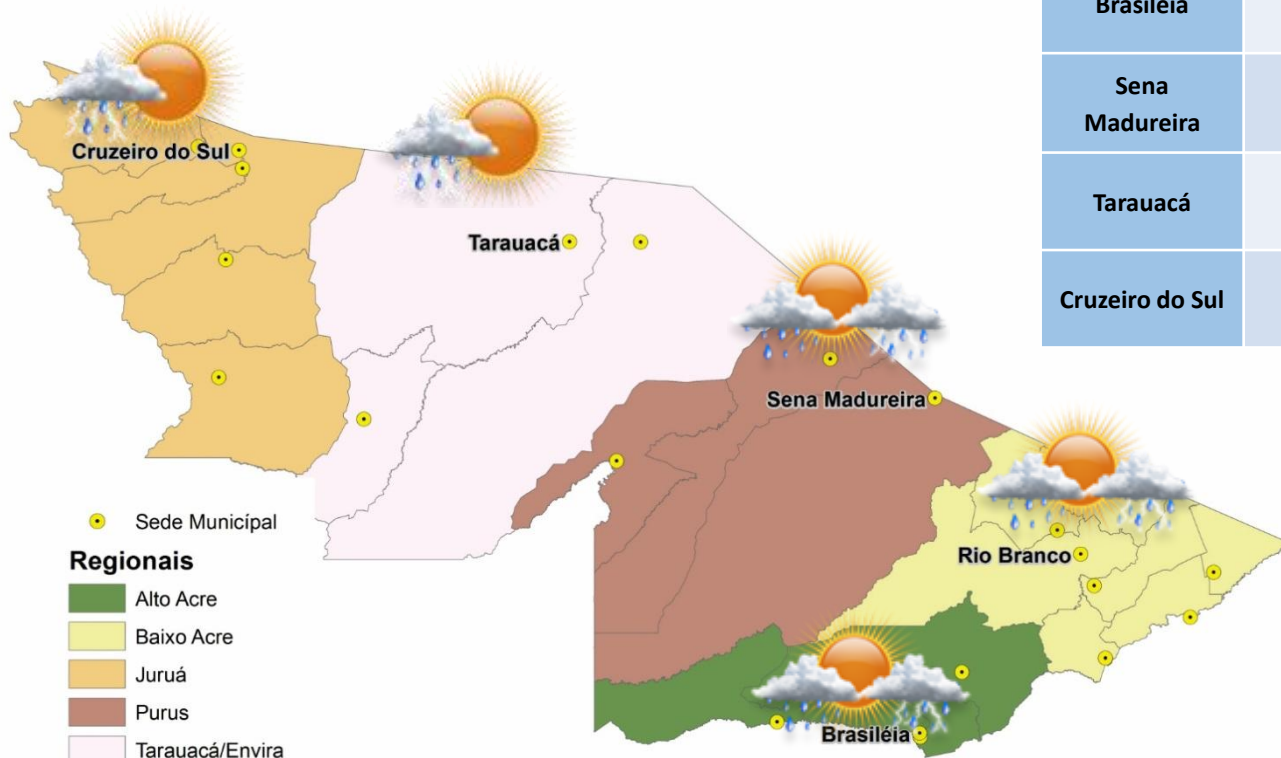
BOLETIM

Meteorológico

PREVISÃO DO TEMPO

Elaboração: Governo do Estado do Acre

Data: 03/04/2017



PREVISÕES REGIONAIS (Fonte: CPTEC)

CIDADE	Temp. (°C)	UR (%)	Vento (km)		CONDIÇÃO DO TEMPO
	MAX/MIN		VEL.	DIR.	
Rio Branco	32/24	84	12	NNO	Pancadas de chuva - chuva de curta duração e pode ser acompanhada de trovoadas a qualquer hora do dia.
Brasiléia	31/24	83	12	NNO	Pancadas de chuva - chuva de curta duração e pode ser acompanhada de trovoadas a qualquer hora do dia.
Sena Madureira	34/23	80	10	NNO	Pancadas de chuva - chuva de curta duração e pode ser acompanhada de trovoadas a qualquer hora do dia.
Tarauacá	34/22	80	9	NNO	Possibilidade de Pancadas de chuva - nebulosidade variável com pequena chance (inferior a 30%) de pancada de chuva.
Cruzeiro do Sul	32/22	84	8	NNO	Possibilidade de Pancadas de chuva - nebulosidade variável com pequena chance (inferior a 30%) de pancada de chuva.

BOLETIM Hidrométrico

NÍVEL DOS RIOS

Elaboração: Governo do Estado do Acre

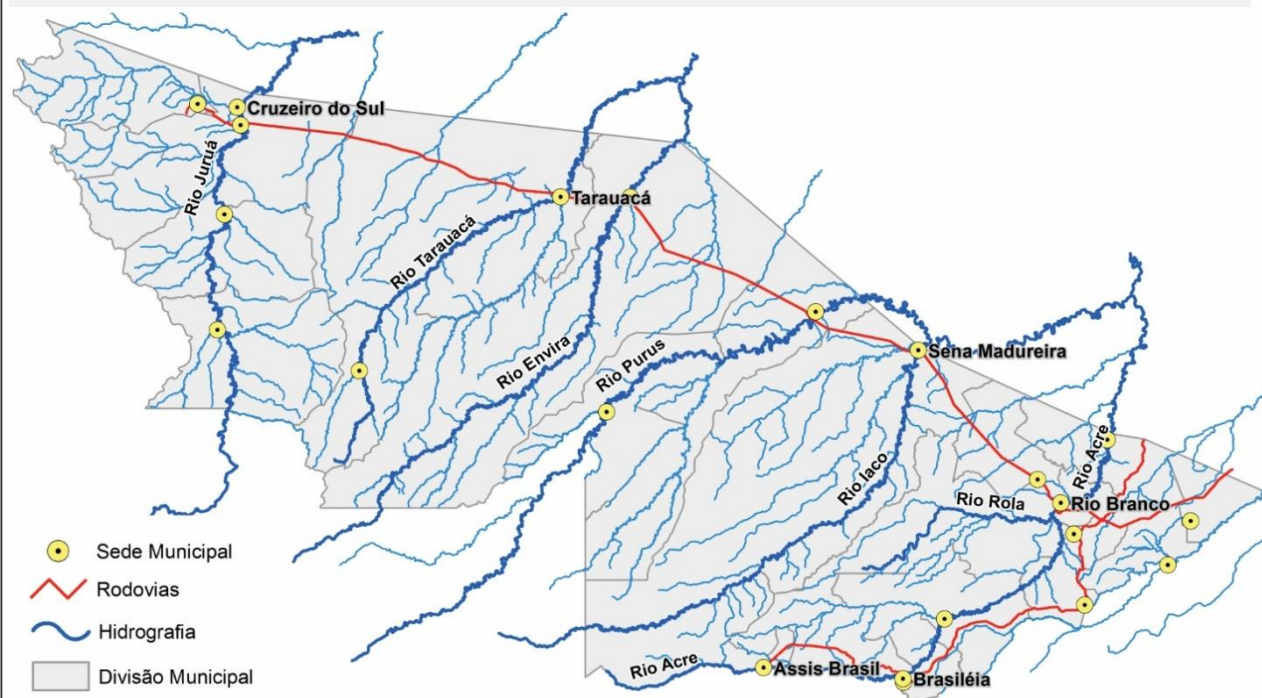
Data: 03/04/2017

Fonte:
ANA/CEPDEC/CPRM*
Dados das 07:00h-
Brasília

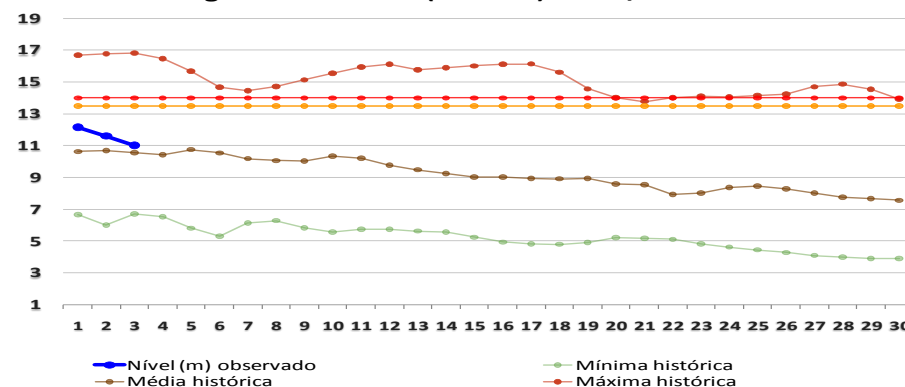
↓ Descendo SL - Sem Leitura
↑ Subindo

Rio – Localização	Cota de Inundação Alerta Alerta Max.	Leitura do Dia Anterior/ Atual	
Rio Acre - Assis Brasil	11,30 12,50	3,91 3,81	↓
Rio Acre – Brasileia	9,80 11,40	3,48 3,32	↓
Rio Acre – Rio Branco	13,50 14,00	11,60 11,02	↓
Rio Rola – Rio Branco	14,50 15,00	SL SL	
Rio Iaco – Sena Madureira	14,00 15,20	9,43 9,06	↓
Rio Tarauacá - Tarauacá	8,50 9,50	7,70 7,57	↓
Rio Juruá – Cruzeiro do Sul	11,80 13,00	12,05 12,16	↑
Rio Envira – Feijó	13,50 14,00	8,59 8,48	↓
Rio Purus – Manoel Urbano	13,50 14,00	6,31 7,07	↑

Na leitura de hoje (03.04.2017) os rios monitorados registram diminuição de nível, exceto o Rio Juruá em Cruzeiro do Sul – 12,16m e o Rio Purus em Manoel Urbano – 7,07m. No cotograma, o Rio Acre em Rio Branco apresenta diminuição, o nível registrado é de 11,02m (linha azul) mostrando-se acima da média histórica de 10,56m (linha marrom).



Cotograma Rio Branco (Rio Acre) - Abril/2017



BOLETIM

Pluviométrico

CHUVA

Elaboração: Governo do Estado do Acre

Data: 03/04/2017

No período de 01 a 03/04/2017 o maior registro de precipitação acumulada foi na região de Xapuri – 32,60mm e Feijó – 16,80mm conforme pontos de monitoramento listados na figura 1. A figura 2 indica maior registro de precipitação na região da S. Santa Helena (Tarauacá) – 57,40mm e Comunidade Guarani (Liberdade) – 27,60mm.

Figura 1. Acumulado de precipitação para Estado do Acre mês de Abril de 2017

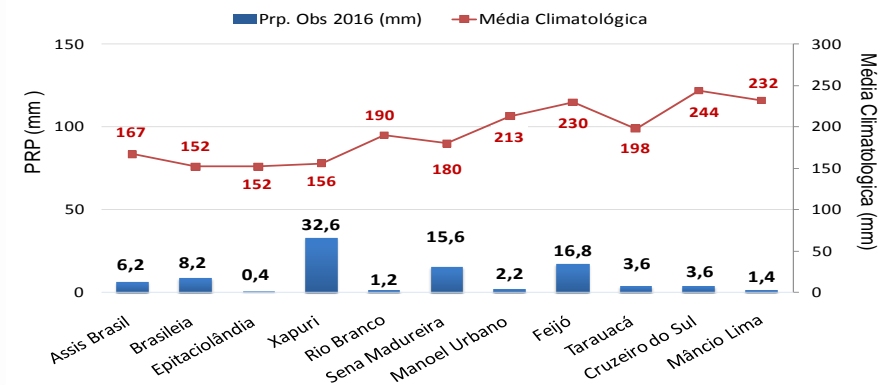


Figura 2. Acumulado de precipitação para Estado do Acre mês de Abril de 2017

