

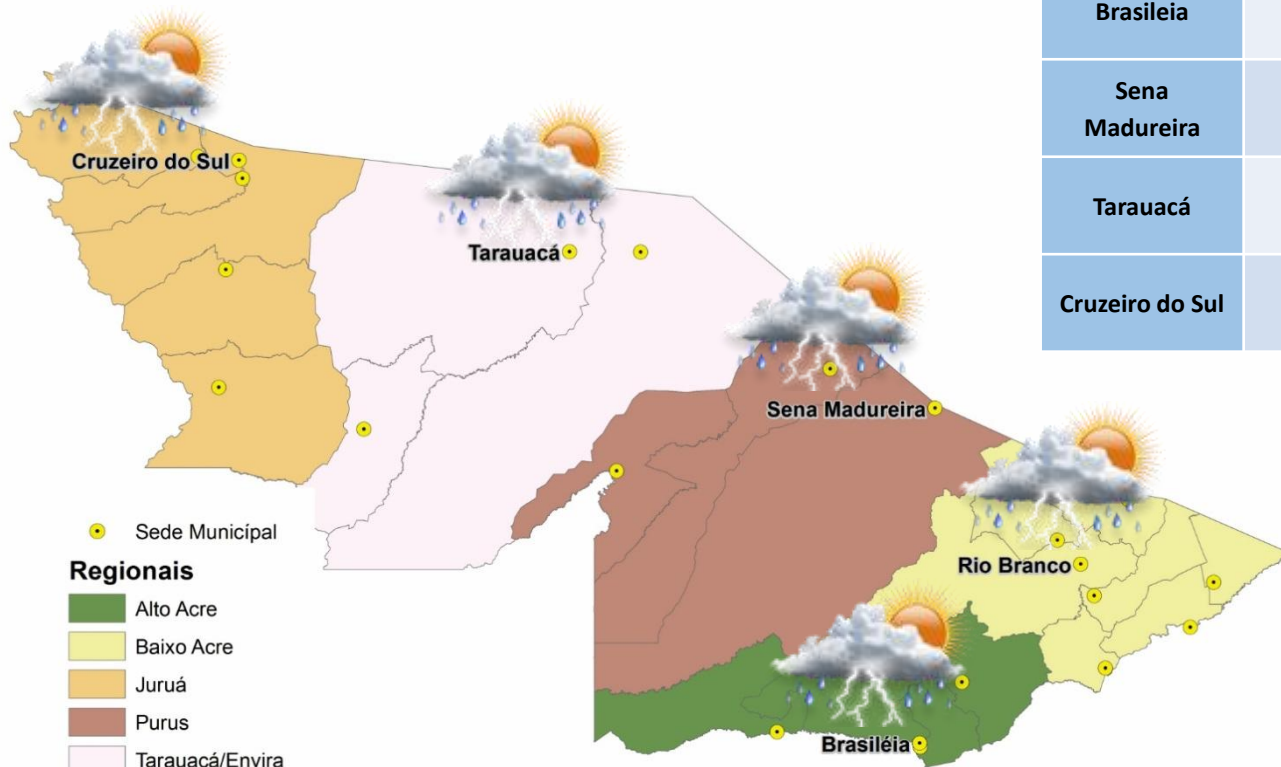
BOLETIM

Meteorológico

PREVISÃO DO TEMPO

Elaboração: Governo do Estado do Acre

Data: 22/02/2017



PREVISÕES REGIONAIS (Fonte: CPTEC)

CIDADE	Temp. (°C)	UR (%)	Vento (km)		CONDIÇÃO DO TEMPO
	MAX/MIN		VEL.	DIR.	
Rio Branco	29/24	86	0	ND	Nublado e pancadas de chuva - muitas nuvens com curtos períodos de sol e pancadas de chuva com trovoadas.
Brasileia	30/24	87	6	SSE	Nublado e pancadas de chuva - muitas nuvens com curtos períodos de sol e pancadas de chuva com trovoadas.
Sena Madureira	29/23	86	0	ND	Nublado e pancadas de chuva - muitas nuvens com curtos períodos de sol e pancadas de chuva com trovoadas.
Tarauacá	30/24	87	6	SSE	Nublado e pancadas de chuva - muitas nuvens com curtos períodos de sol e pancadas de chuva com trovoadas.
Cruzeiro do Sul	29/23	83	3	SSE	Nublado e pancadas de chuva - muitas nuvens com curtos períodos de sol e pancadas de chuva com trovoadas.



AVISOS METEOROLÓGICOS



Previsão para 22/02/2017 - Nesta quarta-feira haverá risco para temporais em todo o estado do Acre, com raios e rajadas de vento forte.

Fonte: CPTEC

BOLETIM Hidrométrico

NÍVEL DOS RIOS

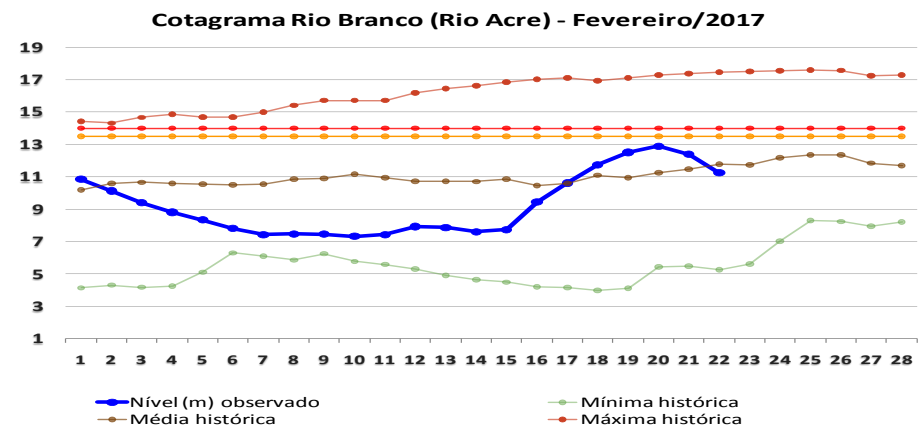
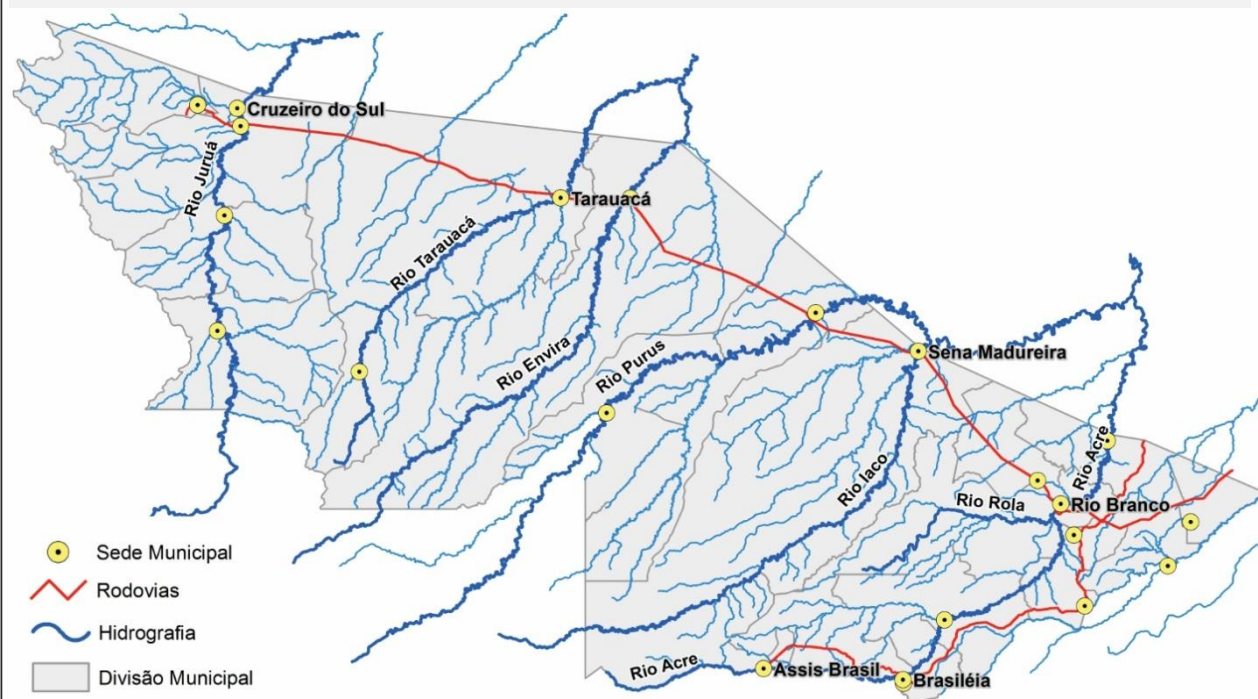
Elaboração: Governo do Estado do Acre
Data: 22/02/2017

Fonte: ANA/CEPDEC/CPRM*
 Dados das 07:00h-Brasília

↓ Descendo SL - Sem Leitura
↑ Subindo

Rio – Localização	Cota de Inundação Alerta Alerta Max.	Leitura do Dia Anterior/ Atual	
Rio Acre - Assis Brasil	11,30 12,50	5,29 4,94	↓
Rio Acre – Brasileia	9,80 11,40	4,50 6,12	↑
Rio Acre – Rio Branco	13,50 14,00	12,39 11,25	↓
Rio Rola – Rio Branco	14,50 15,00	11,12 10,73	↓
Rio Iaco – Sena Madureira	14,00 15,20	8,85 9,55	↑
Rio Tarauacá - Tarauacá	8,50 9,50	6,28 6,66	↑
Rio Juruá – Cruzeiro do Sul	11,80 13,00	9,82 8,80	↓
Rio Envira – Feijó	13,50 14,00	8,87 9,11	↑
Rio Purus – Manoel Urbano	13,50 14,00	6,33 6,85	↑

Na leitura de hoje (22.02.2017) os rios monitorados registram elevação de nível, exceto o Rio Acre em Assis Brasil – 4,94m, Rio Acre em Rio Branco – 11,25m, Rio Rola em Rio Branco – 10,73m e o Rio Juruá em Cruzeiro do Sul – 8,80m. No cotograma, o Rio Acre em Rio Branco apresenta diminuição, o nível registrado é de 11,25m (linha azul) mostrando-se abaixo da média histórica de 11,78m (linha marrom).



BOLETIM

Pluviométrico

CHUVA

Elaboração: Governo do Estado do Acre

Data: 22/02/2017

No período de 01 a 22/02/2017 o maior registro de precipitação acumulada foi na região de Brasileia – 212,8mm, Rio Branco – 206,4mm e Assis Brasil – 198mm conforme pontos de monitoramento listados na figura 1. A figura 2 indica maior registro de precipitação na região da Fazenda Repouso – 263,2mm, Boca do Acre (AM) – 249,2mm e o Espalha (S. Belo Horizonte) – 242,2mm.

Figura 1. Acumulado de precipitação para Estado do Acre mês de Fevereiro de 2017

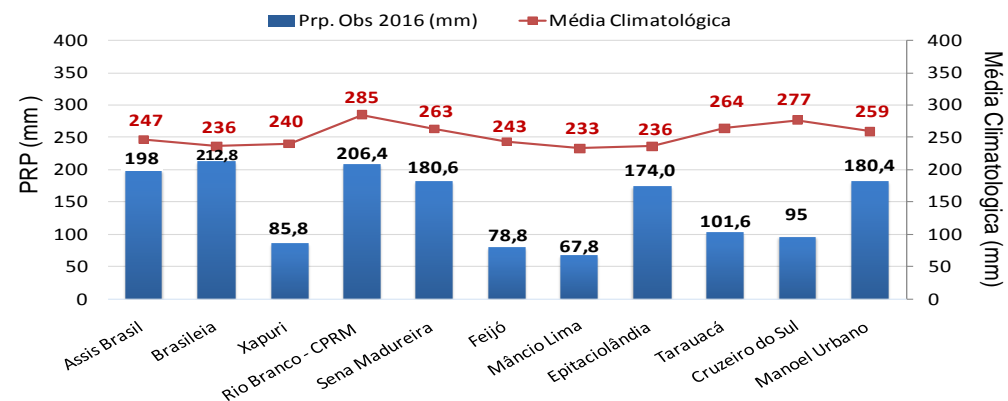


Figura 2. Acumulado de precipitação para Estado do Acre mês de Fevereiro de 2017

