

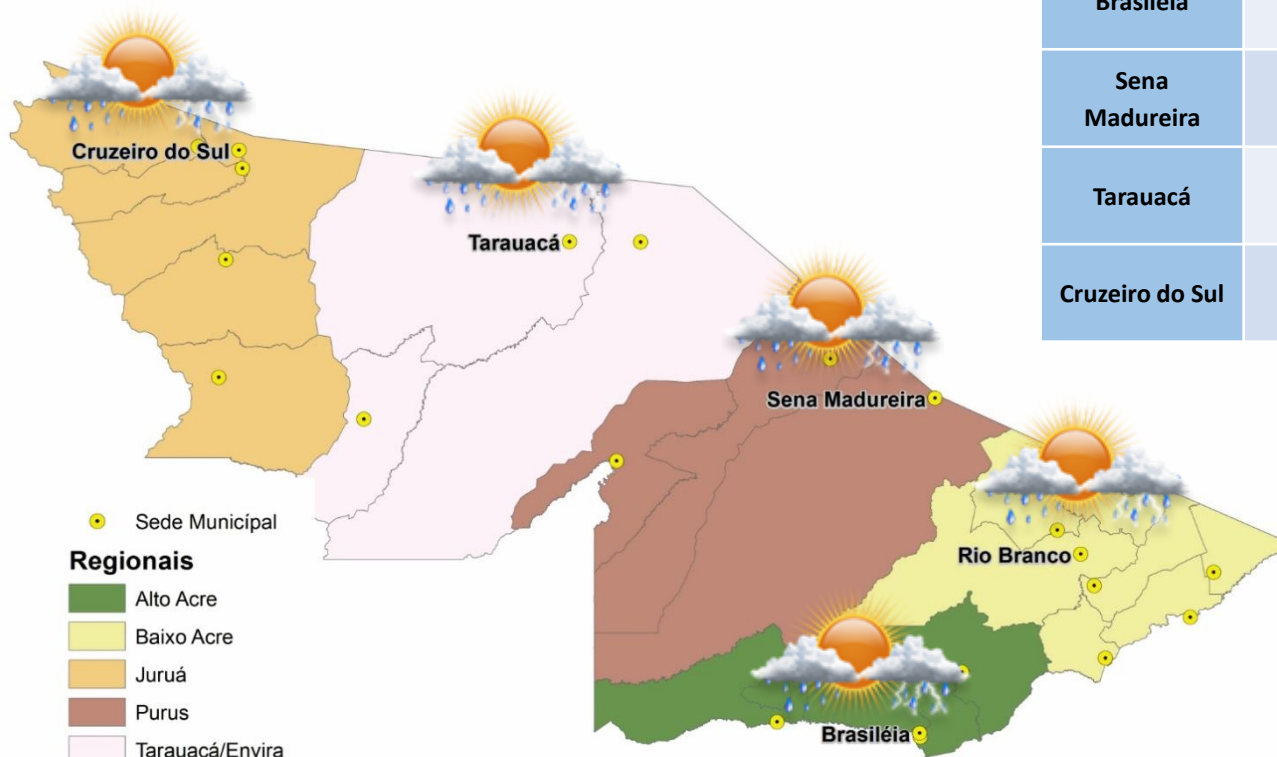
BOLETIM

Meteorológico

PREVISÃO DO TEMPO

Elaboração: Governo do Estado do Acre

Data: 16/02/2017



PREVISÕES REGIONAIS (Fonte: CPTEC)

CIDADE	Temp. (°C)	UR (%)	Vento (km)		CONDIÇÃO DO TEMPO
	MAX/MIN		VEL.	DIR.	
Rio Branco	29/21	82	8	N	Pancadas de chuva - chuva de curta duração e pode ser acompanhada de trovoadas a qualquer hora do dia.
Brasileia	29/22	89	6	NO	Pancadas de chuva - chuva de curta duração e pode ser acompanhada de trovoadas a qualquer hora do dia.
Sena Madureira	32/20	79	9	N	Pancadas de chuva - chuva de curta duração e pode ser acompanhada de trovoadas a qualquer hora do dia.
Tarauacá	31/22	76	7	N	Pancadas de chuva - chuva de curta duração e pode ser acompanhada de trovoadas a qualquer hora do dia.
Cruzeiro do Sul	31/22	80	7	NNO	Pancadas de chuva - chuva de curta duração e pode ser acompanhada de trovoadas a qualquer hora do dia.

BOLETIM Hidrométrico

NÍVEL DOS RIOS

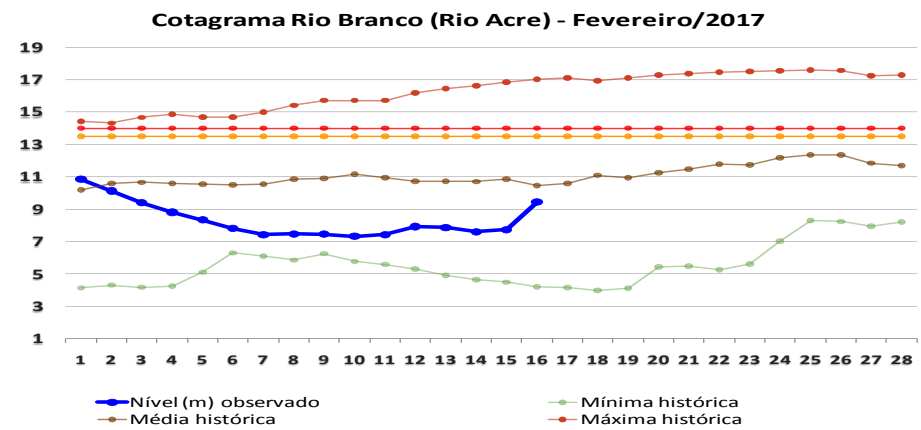
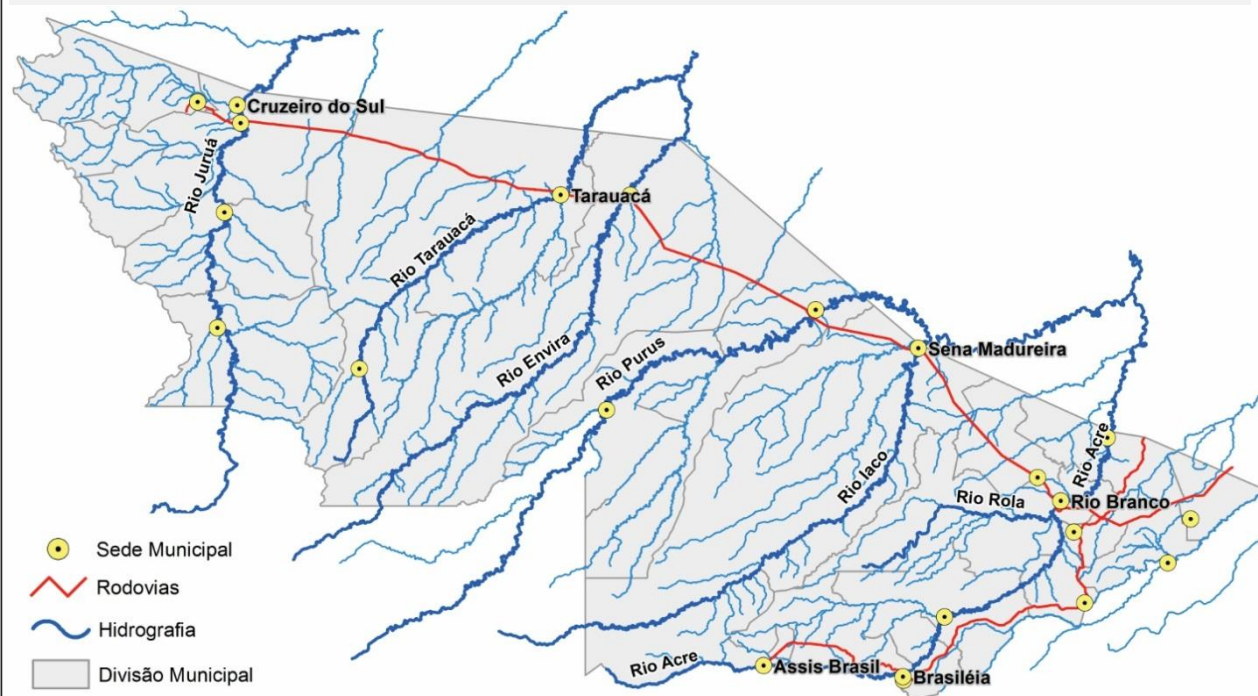
Elaboração: Governo do Estado do Acre
Data: 16/02/2017

Fonte: ANA/CEPDEC/CPRM*
 Dados das 07:00h- Brasília

↓ Descendo SL - Sem Leitura
↑ Subindo

Rio – Localização	Cota de Inundação Alerta Alerta Max.	Leitura do Dia Anterior/ Atual	
Rio Acre - Assis Brasil	11,30 12,50	11,40 7,98	↓
Rio Acre – Brasileia	9,80 11,40	8,05 9,59	↑
Rio Acre – Rio Branco	13,50 14,00	7,73 9,44*	↑
Rio Rola – Rio Branco	14,50 15,00	9,30 9,69	↑
Rio Iaco – Sena Madureira	14,00 15,20	9,66 11,05	↑
Rio Tarauacá - Tarauacá	8,50 9,50	5,55 SL*	
Rio Juruá – Cruzeiro do Sul	11,80 13,00	13,09 13,05	↓
Rio Envira – Feijó	13,50 14,00	9,39 9,19	↓
Rio Purus – Manoel Urbano	13,50 14,00	7,20 6,79	↓

Na leitura de hoje (16.02.2017) os rios monitorados registram elevação de nível, exceto o Rio Acre em Assis Brasil – 7,98m, Rio Juruá em Cruzeiro do Sul – 13,05m, Rio Envira em Feijó – 9,19m e o Rio Purus em Manoel Urbano – 6,79m. No cotograma, o Rio Acre em Rio Branco apresenta elevação, o nível registrado é de 9,44m (linha azul) mostrando-se abaixo da média histórica de 10,47m (linha marrom).



BOLETIM

Pluviométrico

CHUVA

Elaboração: Governo do Estado do Acre

Data: 16/02/2017

No período de 01 a 16/02/2017 o maior registro de precipitação acumulada foi na região de Assis Brasil – 135mm, Manoel Urbano – 133mm e Epitaciolândia – 108,6mm conforme pontos de monitoramento listados na figura 1. A figura 2 indica maior registro de precipitação na região da Fazenda Repouso – 213,2mm, Boca do Acre (AM) – 199,4mm e o Espalha (S. Belo Horizonte) – 186,6mm.

Figura 1. Acumulado de precipitação para Estado do Acre mês de Fevereiro de 2017

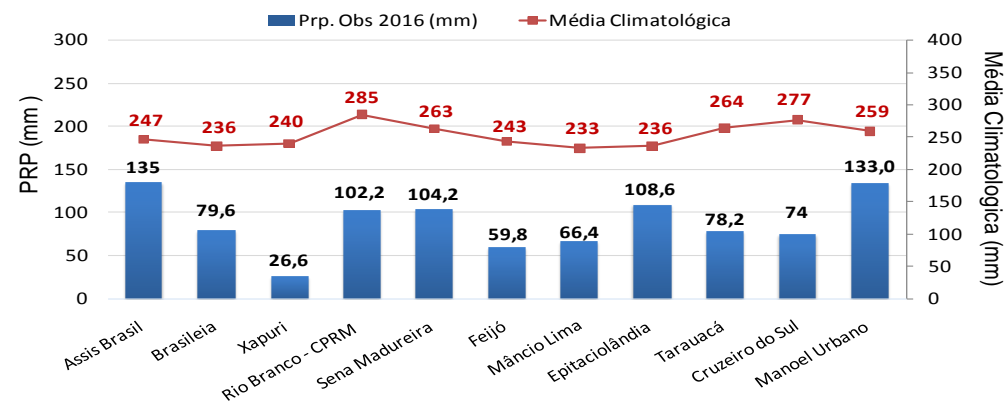


Figura 2. Acumulado de precipitação para Estado do Acre mês de Fevereiro de 2017

