

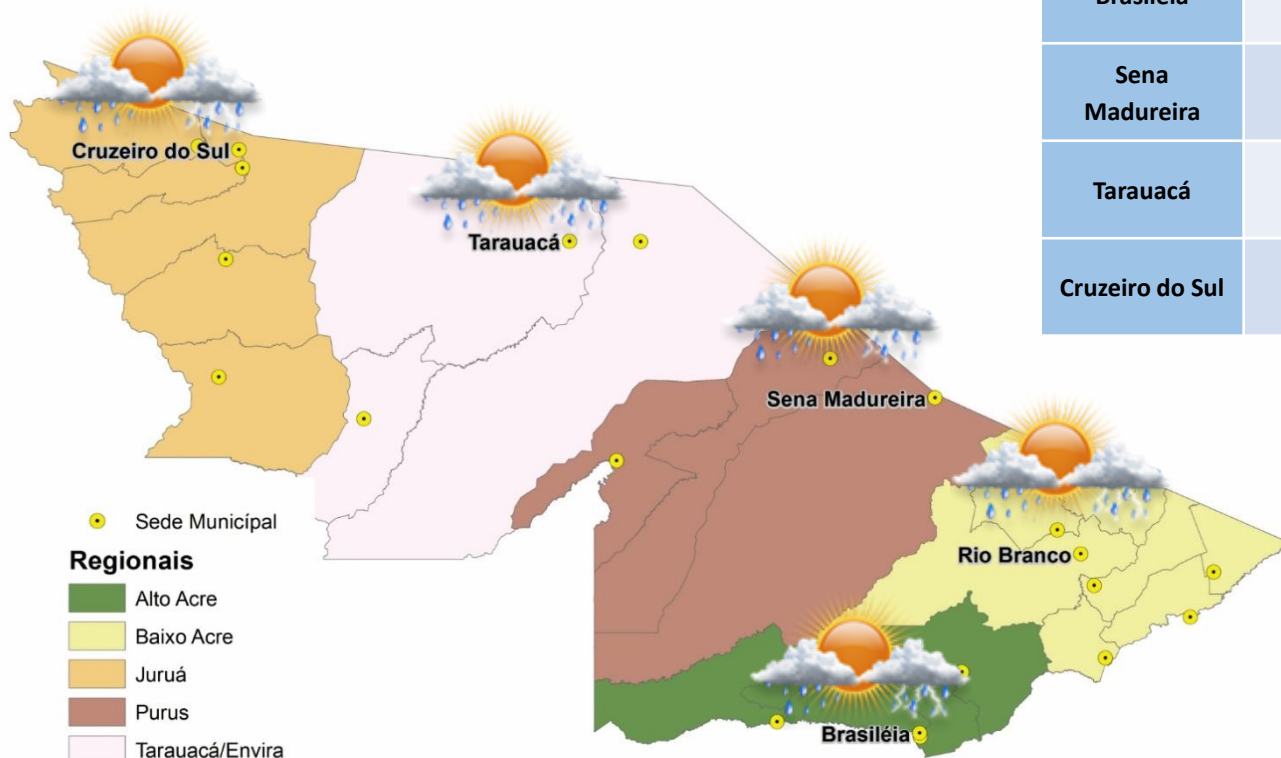
# BOLETIM

# Meteorológico

## PREVISÃO DO TEMPO

Elaboração: Governo do Estado do Acre

Data: 08/02/2017



### PREVISÕES REGIONAIS (Fonte: CPTEC)

CIDADE	Temp. (°C)	UR (%)	Vento (km)		CONDIÇÃO DO TEMPO
	MAX/MIN		VEL.	DIR.	
Rio Branco	32/24	82	6	NNO	Pancadas de chuva - chuva de curta duração e pode ser acompanhada de trovoadas a qualquer hora do dia.
Brasileia	29/25	84	7	NNO	Pancadas de chuva - chuva de curta duração e pode ser acompanhada de trovoadas a qualquer hora do dia.
Sena Madureira	33/24	80	6	NNO	Pancadas de chuva - chuva de curta duração e pode ser acompanhada de trovoadas a qualquer hora do dia.
Tarauacá	30/25	82	7	N	Pancadas de chuva - chuva de curta duração e pode ser acompanhada de trovoadas a qualquer hora do dia.
Cruzeiro do Sul	30/23	85	7	NNO	Pancadas de chuva - chuva de curta duração e pode ser acompanhada de trovoadas a qualquer hora do dia.

# BOLETIM Hidrométrico

## NÍVEL DOS RIOS

**Elaboração:** Governo do Estado do Acre

**Fonte:** ANA/CEPDEC\*

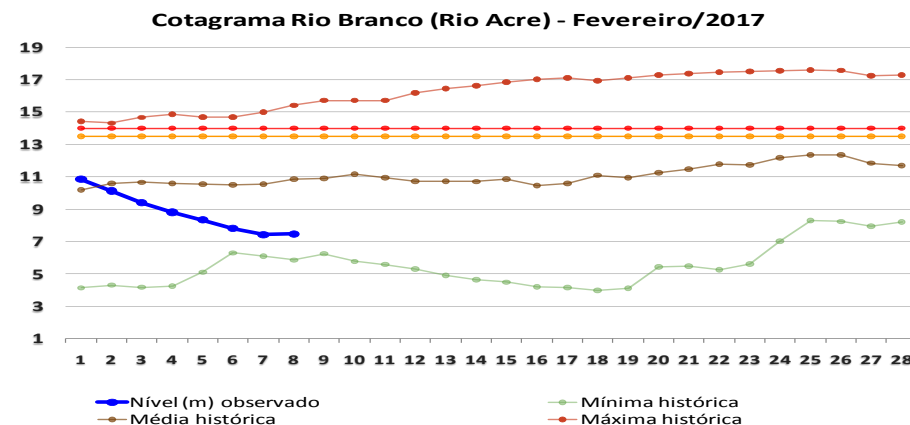
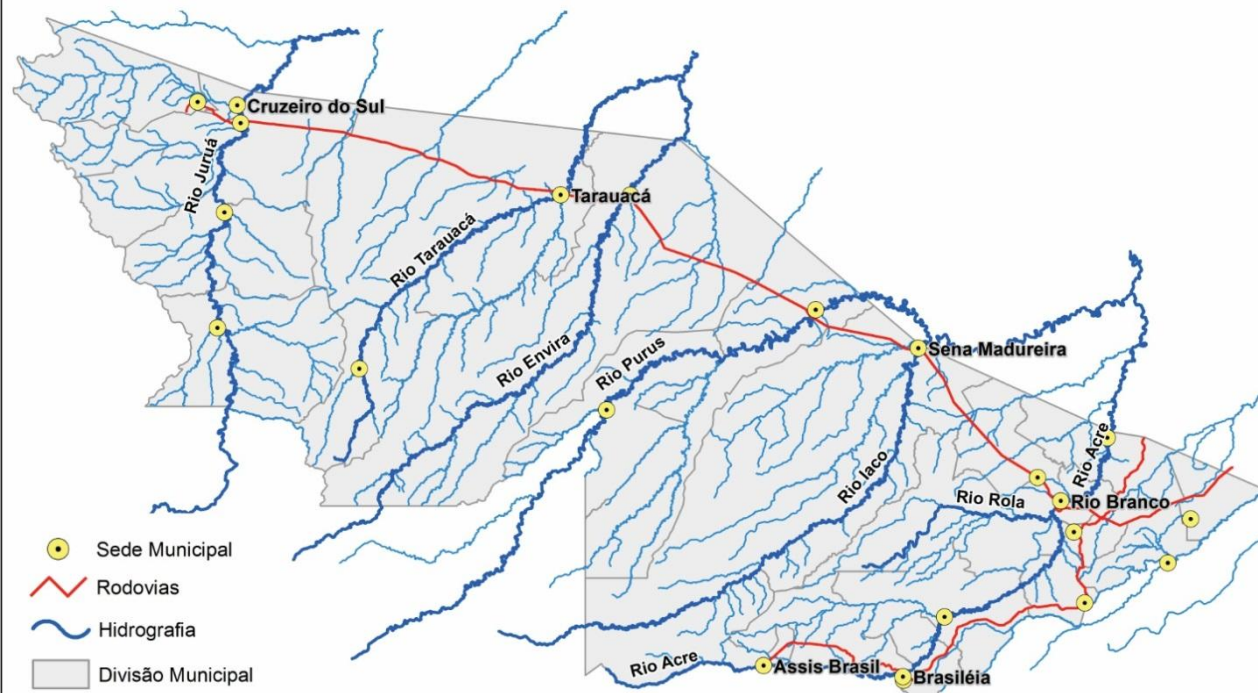
Dados das 07:00h-  
Brasília

↓ Descendo SL - Sem Leitura  
↑ Subindo

**Data:** 08/02/2017

Na leitura de hoje (08.02.2017) os rios monitorados registram elevação de nível, exceto o Rio Acre em Brasileia – 1,63m, Rio Rola em Rio Branco – 10,39m, Rio Tarauacá em Tarauacá – 4,21m e o Rio Juruá em Cruzeiro do Sul – 13,10m. No cotograma, o Rio Acre em Rio Branco apresenta elevação, o nível registrado é de 7,47m (linha azul) mostrando-se abaixo da média histórica de 10,85m (linha marrom).

Rio – Localização	Cota de Inundação Alerta   Alerta Max.	Leitura do Dia Anterior/ Atual	
Rio Acre - Assis Brasil	11,30   12,50	3,35   3,38	↑
Rio Acre – Brasileia	9,80   11,40	1,67   1,63	↓
Rio Acre – Rio Branco	13,50   14,00	7,43   7,47	↑
Rio Rola – Rio Branco	14,50   15,00	10,40   10,39	↓
Rio Iaco – Sena Madureira	14,00   15,20	8,29   8,51	↑
Rio Tarauacá - Tarauacá	8,50   9,50	6,40   4,21*	↓
Rio Juruá – Cruzeiro do Sul	11,80   13,00	13,43   13,10*	↓
Rio Envira – Feijó	13,50   14,00	7,15   7,22	↑
Rio Purus – Manoel Urbano	13,50   14,00	5,23   5,62	↑



# BOLETIM

# Pluviométrico

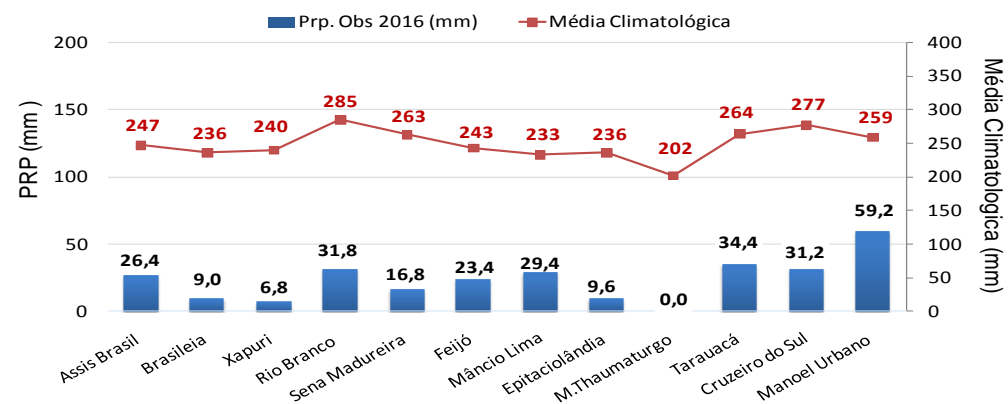
## CHUVA

**Elaboração:** Governo do Estado do Acre

**Data:** 08/02/2017

No período de 01 a 08/02/2017 o maior registro de precipitação acumulada foi na região de Manoel Urbano – 59,2mm e Tarauacá – 34,4mm conforme pontos de monitoramento listados na figura 1. A figura 2 indica maior registro de precipitação foi na região de Boca do Acre (AM) – 137mm e o Espalha (Serungal Belo Horizonte) – 94,4mm.

**Figura 1. Acumulado de precipitação para Estado do Acre mês de Fevereiro de 2017**



**Figura 2. Acumulado de precipitação para Estado do Acre mês de Fevereiro de 2017**

