

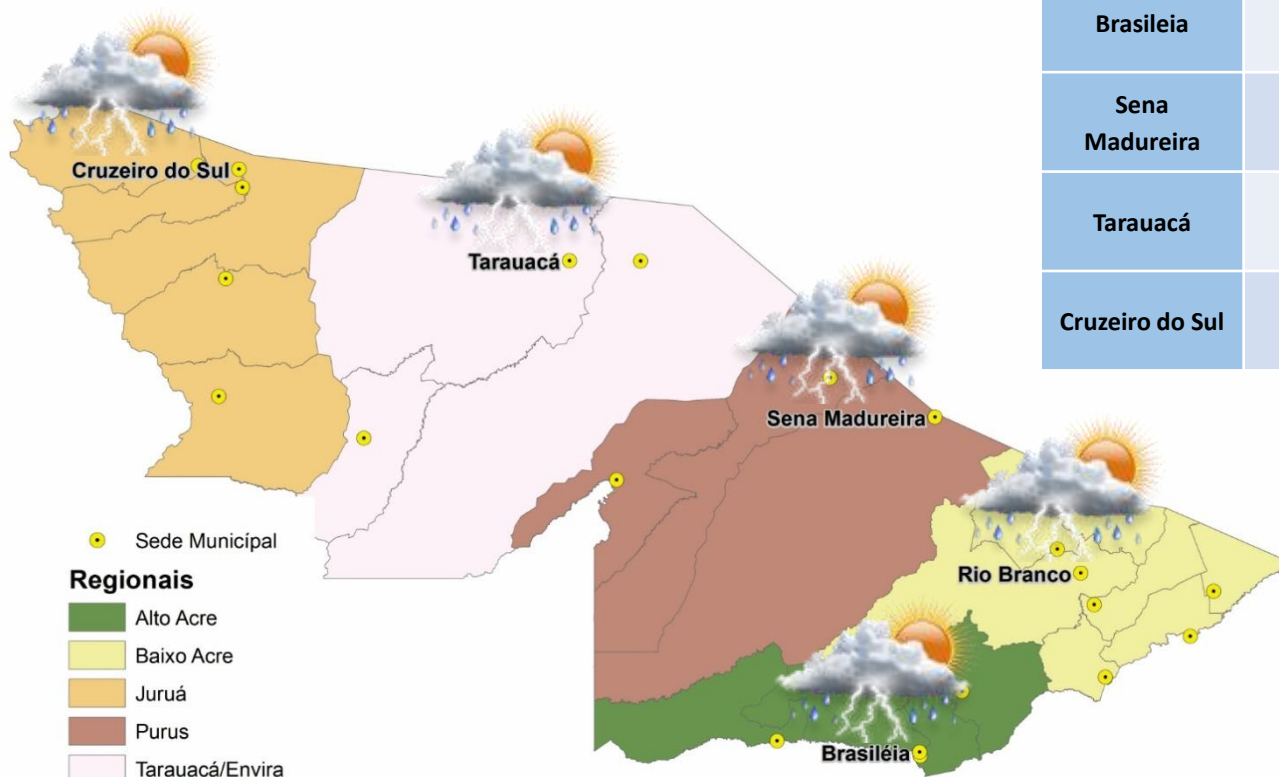
# BOLETIM

# Meteorológico

## PREVISÃO DO TEMPO

Elaboração: Governo do Estado do Acre

Data: 15/02/2017



### PREVISÕES REGIONAIS (Fonte: CPTEC)

CIDADE	Temp. (°C)	UR (%)	Vento (km)		CONDIÇÃO DO TEMPO
	MAX/MIN		VEL.	DIR.	
Rio Branco	33/23	82	9	ONO	Nublado e pancadas de chuva - muitas nuvens com curtos períodos de sol e pancadas de chuva com trovoadas.
Brasileia	33/22	87	8	ONO	Nublado e pancadas de chuva - muitas nuvens com curtos períodos de sol e pancadas de chuva com trovoadas.
Sena Madureira	30/24	83	8	NO	Nublado e pancadas de chuva - muitas nuvens com curtos períodos de sol e pancadas de chuva com trovoadas.
Tarauacá	31/24	84	0	ND	Nublado e pancadas de chuva - muitas nuvens com curtos períodos de sol e pancadas de chuva com trovoadas.
Cruzeiro do Sul	32/22	79	6	S	Nublado e pancadas de chuva - muitas nuvens com curtos períodos de sol e pancadas de chuva com trovoadas.

# BOLETIM Hidrométrico

## NÍVEL DOS RIOS

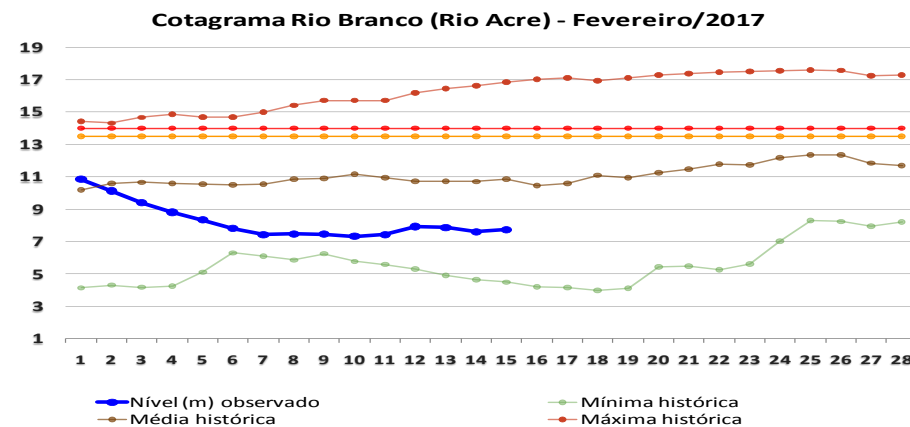
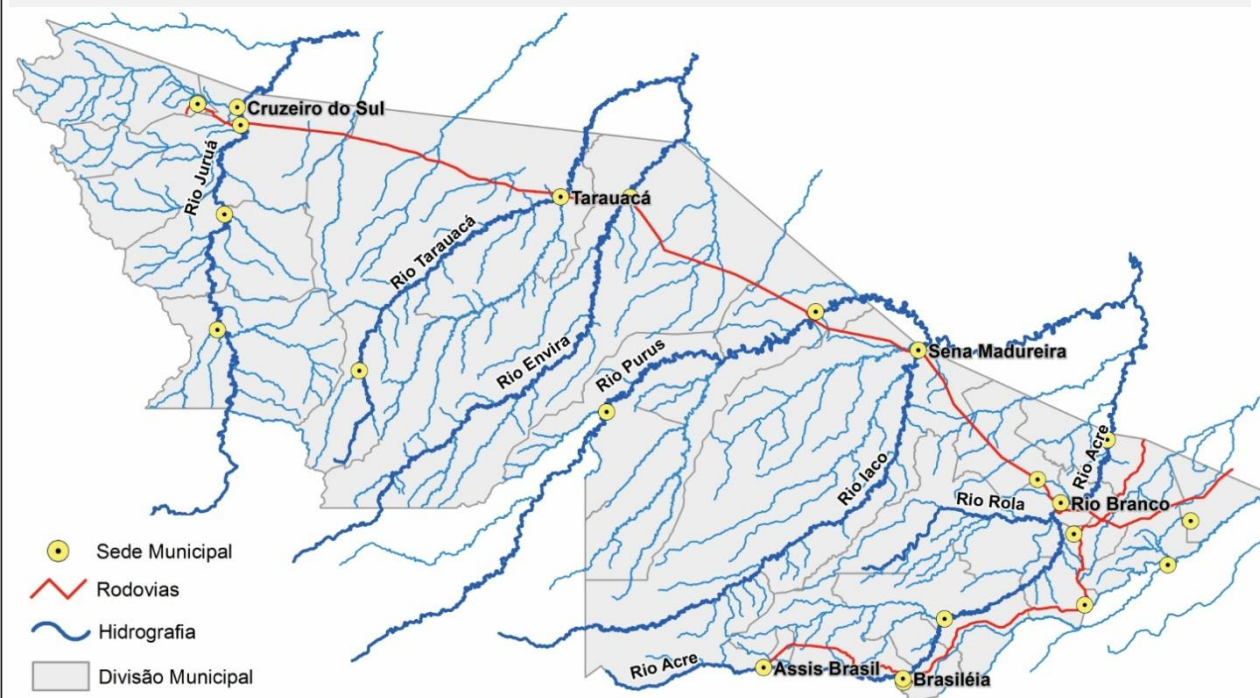
**Elaboração:** Governo do Estado do Acre  
**Data:** 15/02/2017

**Fonte:** ANA/CEPDEC\*  
 Dados das 07:00h-  
 Brasília

↓ Descendo SL - Sem Leitura  
 ↑ Subindo

Rio – Localização	Cota de Inundação Alerta   Alerta Max.	Leitura do Dia Anterior/ Atual	
Rio Acre - Assis Brasil	11,30   12,50	9,83   11,40	↑
Rio Acre – Brasileia	9,80   11,40	4,09   8,05	↑
Rio Acre – Rio Branco	13,50   14,00	7,60   7,73*	↑
Rio Rola – Rio Branco	14,50   15,00	9,44   9,30	↓
Rio Iaco – Sena Madureira	14,00   15,20	8,41   9,66	↑
Rio Tarauacá - Tarauacá	8,50   9,50	5,40   5,55*	↑
Rio Juruá – Cruzeiro do Sul	11,80   13,00	SL   13,09*	
Rio Envira – Feijó	13,50   14,00	8,07   9,39	↑
Rio Purus – Manoel Urbano	13,50   14,00	5,70   7,20	↑

Na leitura de hoje (15.02.2017) os rios monitorados registram elevação de nível, exceto o Rio Rola em Rio Branco – 9,30m. No cotograma, o Rio Acre em Rio Branco apresenta elevação, o nível registrado é de 7,73m (linha azul) mostrando-se abaixo da média histórica de 10,86m (linha marrom).



# BOLETIM

# Pluviométrico

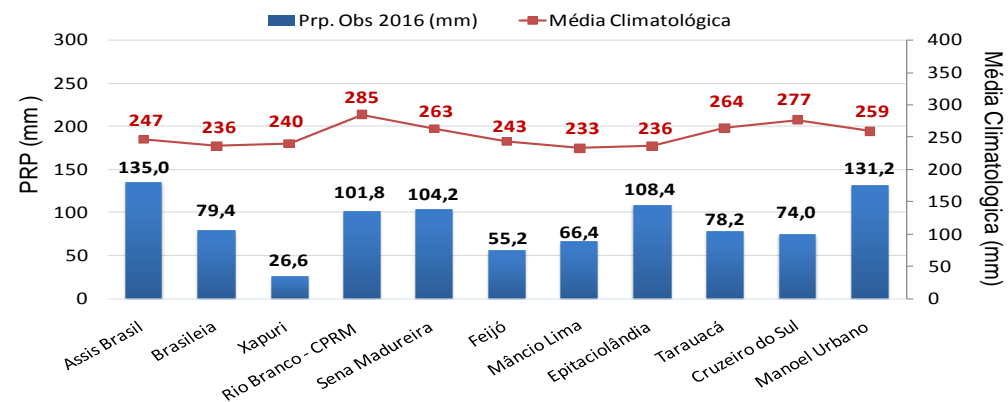
## CHUVA

**Elaboração:** Governo do Estado do Acre

**Data:** 15/02/2017

No período de 01 a 15/02/2017 o maior registro de precipitação acumulada foi na região de Assis Brasil – 135mm, Manoel Urbano – 131,2mm e Epitaciolândia – 108,4mm conforme pontos de monitoramento listados na figura 1. A figura 2 indica maior registro de precipitação na região da Fazenda Repouso – 213,2mm, Boca do Acre (AM) – 199,2mm e o Espalha (S. Belo Horizonte) – 186,6mm.

**Figura 1. Acumulado de precipitação para Estado do Acre mês de Fevereiro de 2017**



**Figura 2. Acumulado de precipitação para Estado do Acre mês de Fevereiro de 2017**

