

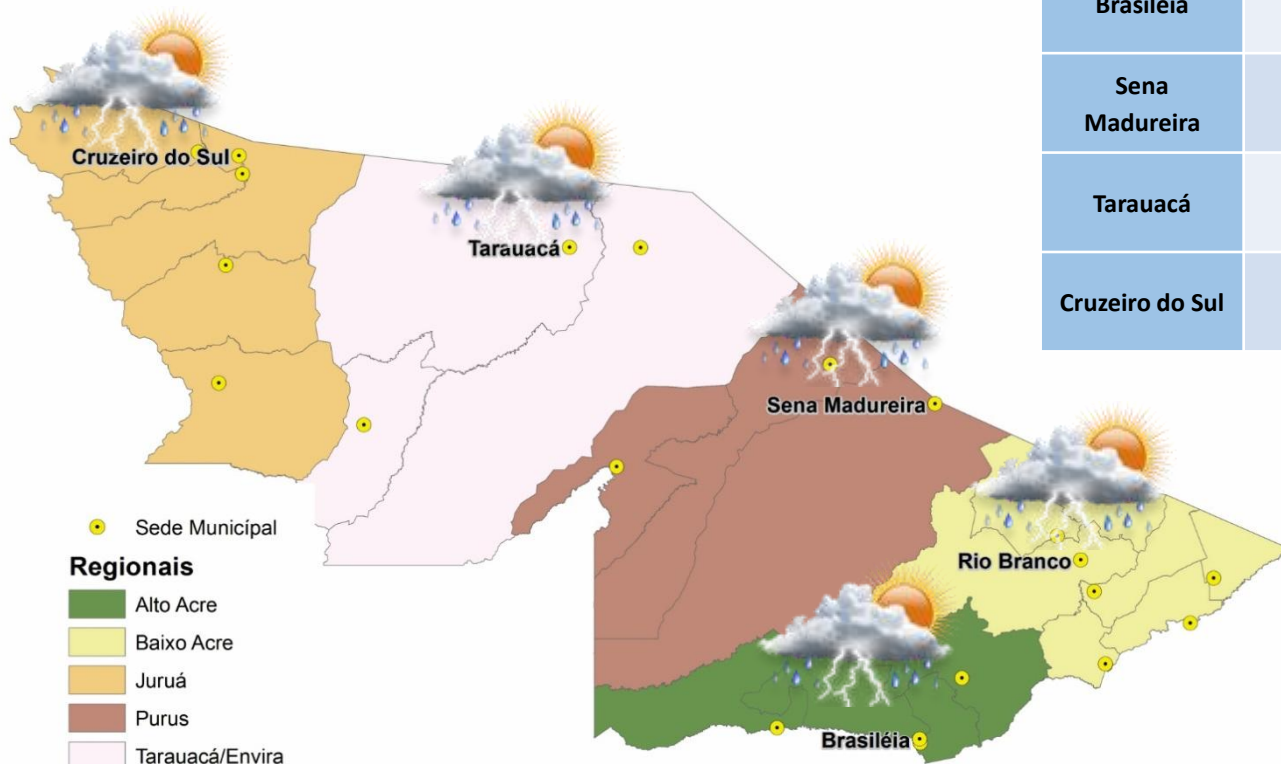
# BOLETIM

# Meteorológico

## PREVISÃO DO TEMPO

Elaboração: Governo do Estado do Acre

Data: 16/01/2017



### PREVISÕES REGIONAIS (Fonte: CPTEC)

CIDADE	Temp. (°C)	UR (%)	Vento (km)		CONDIÇÃO DO TEMPO
	MAX/MIN		VEL.	DIR.	
Rio Branco	30/23	88	12	NNO	Nublado e pancadas de chuva - muitas nuvens com curtos períodos de sol e pancadas de chuva com trovoadas.
Brasileia	29/24	87	13	NNO	Nublado e pancadas de chuva - muitas nuvens com curtos períodos de sol e pancadas de chuva com trovoadas.
Sena Madureira	30/24	89	9	N	Nublado e pancadas de chuva - muitas nuvens com curtos períodos de sol e pancadas de chuva com trovoadas.
Tarauacá	32/23	82	6	N	Nublado e pancadas de chuva - muitas nuvens com curtos períodos de sol e pancadas de chuva com trovoadas.
Cruzeiro do Sul	31/24	80	3	NNE	Nublado e pancadas de chuva - muitas nuvens com curtos períodos de sol e pancadas de chuva com trovoadas.



### AVISOS METEOROLÓGICOS



Nesta segunda-feira (16/01), haverá condições para pancadas de chuva que virão acompanhadas de descargas elétricas. Localmente, a chuva poderá vir acompanhada de ventos fortes e gerar acumulados significativos de precipitação em curto período de tempo. Não se descarta a queda de granizo em pontos mais isolados.

Fonte: CPTEC/INPE

# BOLETIM Hidrométrico

## NÍVEL DOS RIOS

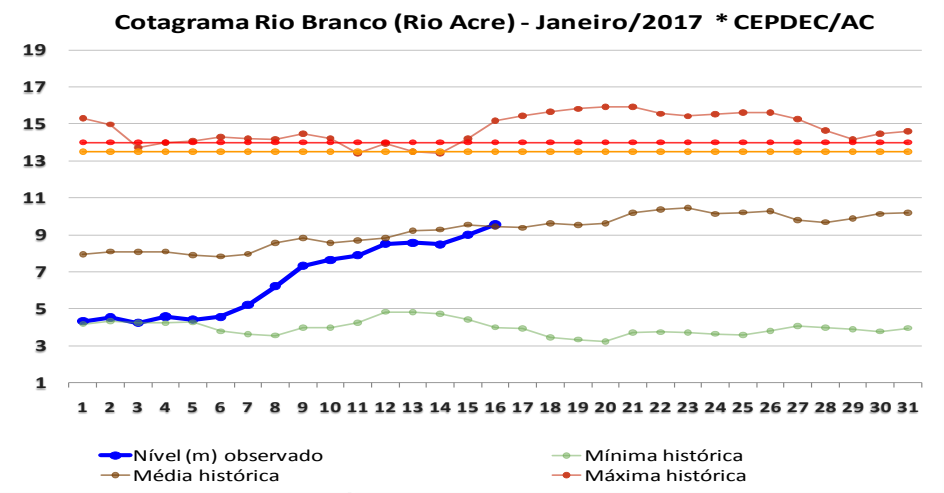
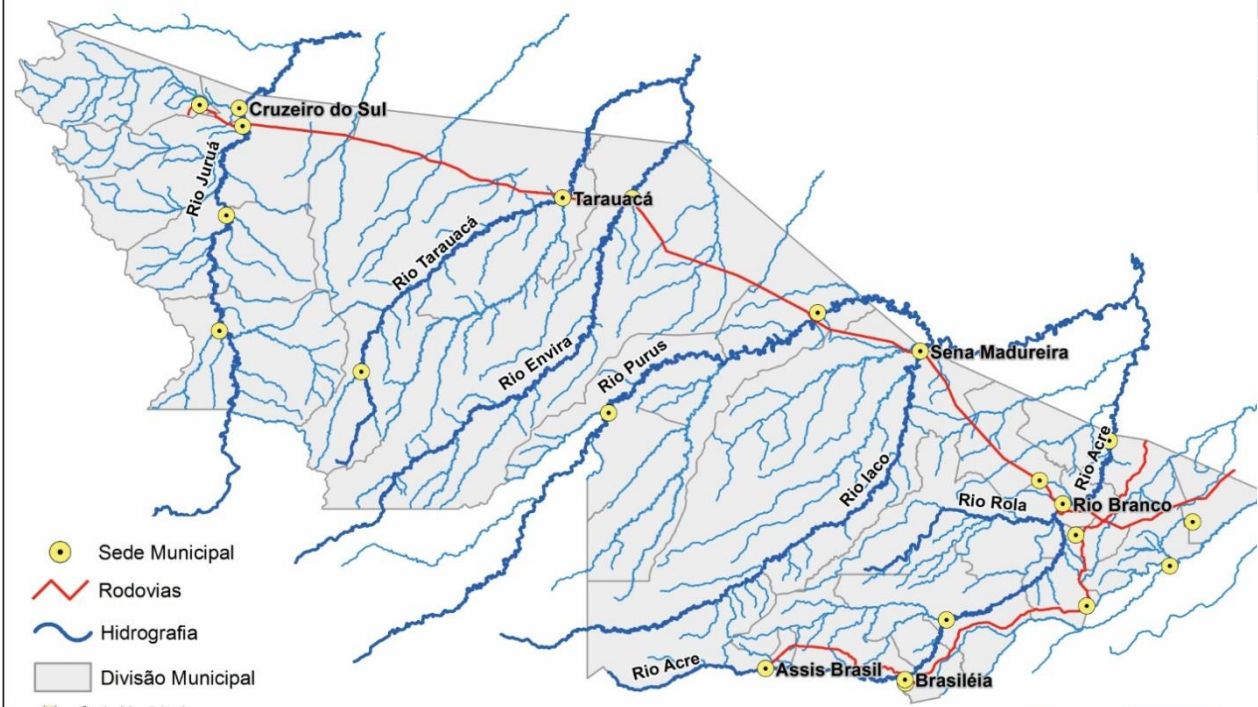
**Elaboração:** Governo do Estado do Acre  
**Data:** 16/01/2017

**Fonte:** ANA/CEPDEC  
 Dados das 07:00h-  
 Brasília

↓ Descendo SL - Sem Leitura  
↑ Subindo

Rio – Localização	Cota de Inundação Alerta   Alerta Max.	Leitura do Dia Anterior/ Atual	
Rio Acre - Assis Brasil	11,30   12,50	4,22   4,35	↑
Rio Acre – Brasileira	9,80   11,40	3,72   3,36	↓
Rio Acre – Rio Branco*	13,50   14,00	9,00   9,59	↑
Rio Rola – Rio Branco	14,50   15,00	9,06   9,64	↑
Rio Iaco – Sena Madureira	14,00   15,20	9,99   9,39	↓
Rio Juruá – Cruzeiro do Sul	11,80   13,00	13,08   13,19	↑
Rio Envira – Feijó	13,50   14,00	9,88   10,18	↑
Rio Purus – Manoel Urbano	13,50   14,00	8,88   SL	

Na leitura de hoje (16.01.2017) os rios monitorados registram elevação de nível, exceto o Rio Acre em Brasileira – 3,36m e o Rio Iaco em Sena Madureira – 9,39m. No cotograma, o Rio Acre em Rio Branco apresenta elevação, o nível registrado é de 9,59m (linha azul) mostrando-se acima da mínima histórica de 4,00m (linha verde).



# BOLETIM

# Pluviométrico

## CHUVA

**Elaboração:** Governo do Estado do Acre

**Data:** 16/01/2017

No período de 01 a 16/01/2017 o maior registro de precipitação acumulada foi na região de Rio Branco – 324,4mm, Feijó – 268,2mm e Mâncio Lima – 218,8mm conforme pontos de monitoramento listados na figura 1. A figura 2 indica maior registro de precipitação na Serra do Moa – 293,8mm, Seringal Mucuripe – 268,6mm e Seringal Santa Helena – 208,4mm.

Figura 1. Acumulado de precipitação para Estado do Acre mês de Janeiro de 2017

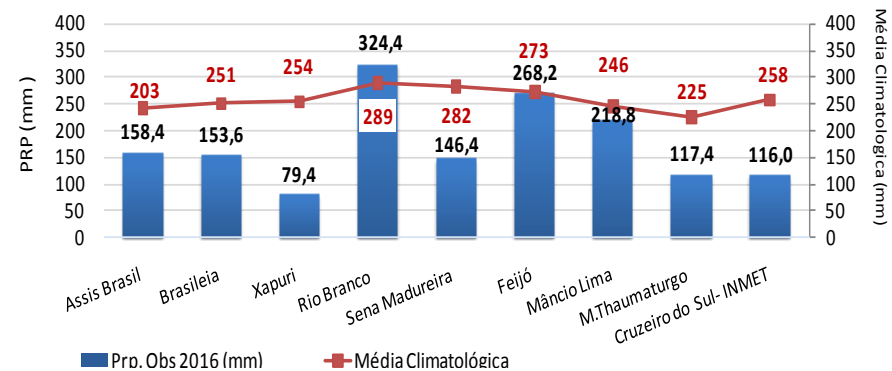


Figura 2. Acumulado de precipitação para Estado do Acre mês de Janeiro de 2017

