

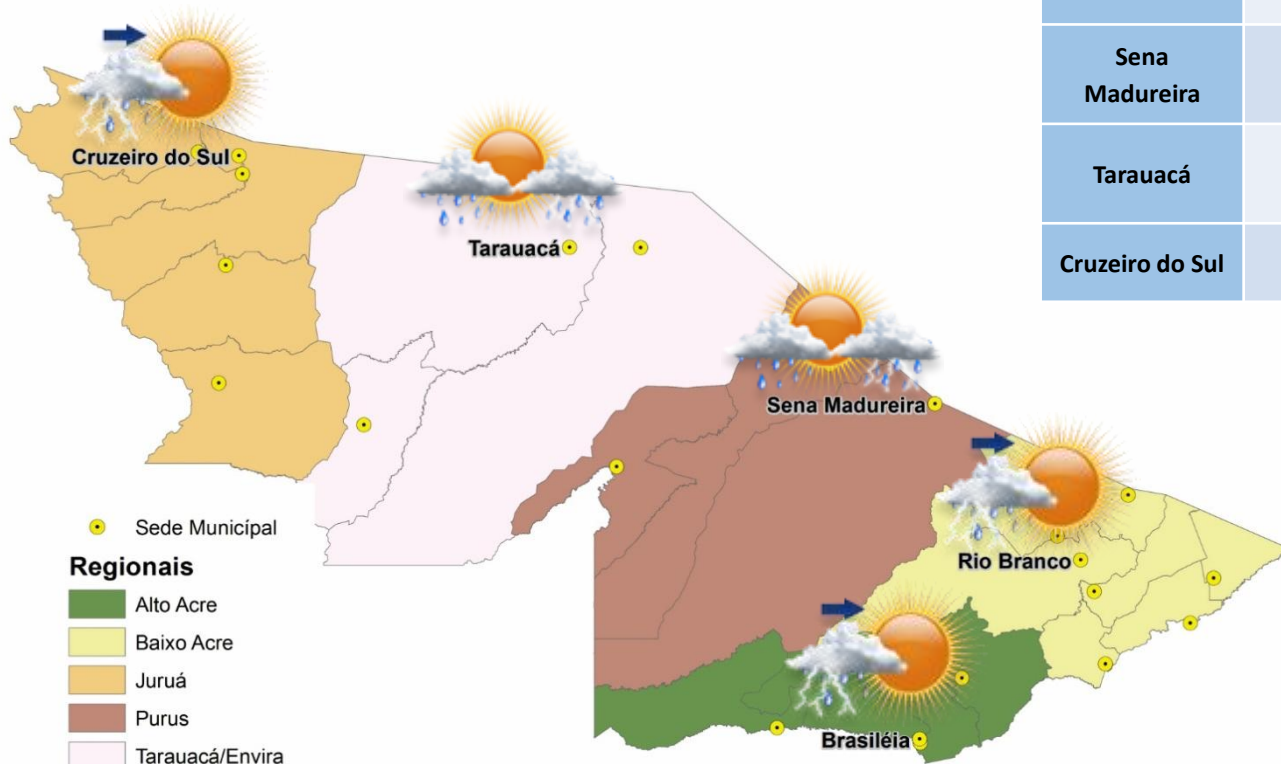
BOLETIM

Meteorológico

PREVISÃO DO TEMPO

Elaboração: Governo do Estado do Acre

Data: 26/12/2016



PREVISÕES REGIONAIS (Fonte: CPTEC)

CIDADE	Temp. (°C)	UR (%)	Vento (km)		CONDIÇÃO DO TEMPO
	MAX/MIN		VEL.	DIR.	
Rio Branco	30/23	82	15	N	Pancadas de chuva a tarde - predomínio de sol pela manhã. à tarde chove com trovoada.
Brasileia	30/23	85	16	N	Pancadas de chuva a tarde - predomínio de sol pela manhã. à tarde chove com trovoada.
Sena Madureira	31/24	83	14	N	Pancadas de chuva - chuva de curta duração e pode ser acompanhada de trovoadas a qualquer hora do dia.
Tarauacá	33/23	87	15	N	Pancadas de chuva - chuva de curta duração e pode ser acompanhada de trovoadas a qualquer hora do dia.
Cruzeiro do Sul	34/23	89	14	N	Pancadas de chuva a tarde - predomínio de sol pela manhã. à tarde chove com trovoada.

BOLETIM Hidrométrico

NÍVEL DOS RIOS

Elaboração: Governo do Estado do Acre

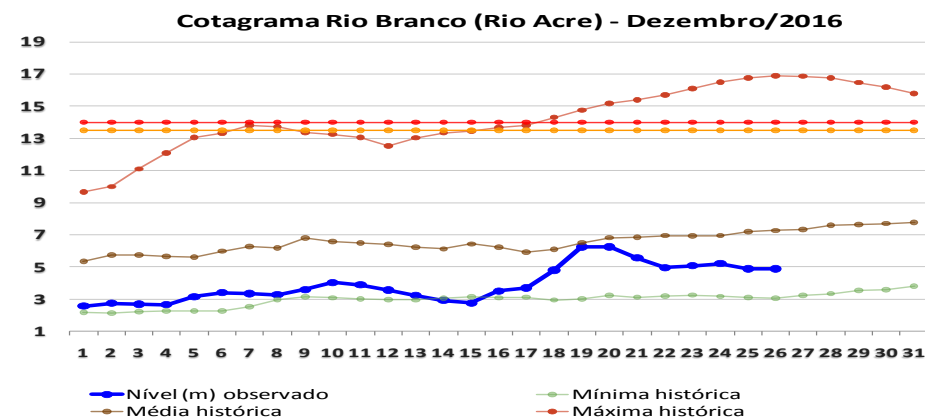
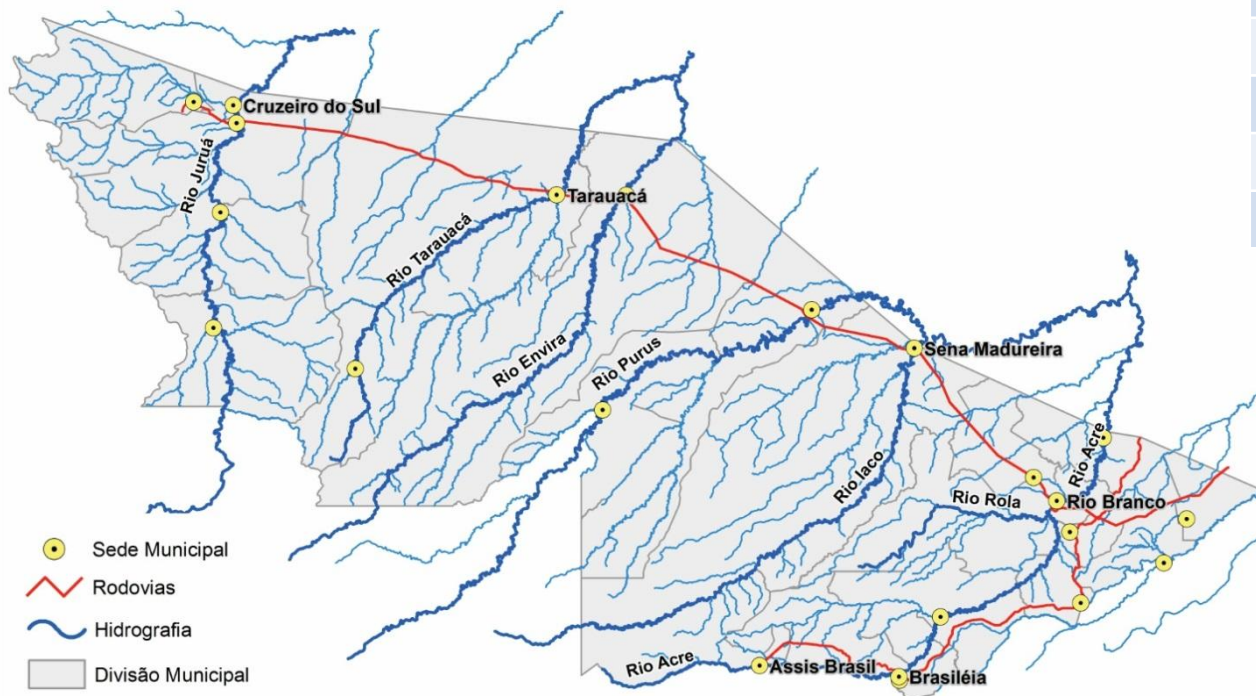
Data: 26/12/2016

Fonte: ANA/CEPDEC
 Dados das 07:00h- Brasília

↓ Descendo SL - Sem Leitura
↑ Subindo

Rio – Localização	Cota de Inundação Alerta Alerta Max.	Leitura do Dia Anterior/ Atual	
Rio Acre - Assis Brasil	11,30 12,50	3,01 2,98	↓
Rio Acre – Brasileira	9,80 11,40	1,49 1,38	↓
Rio Acre – Rio Branco	13,50 14,00	4,88 4,88	
Rio Rola – Rio Branco	14,50 15,00	3,47 3,52	↑
Rio Iaco – Sena Madureira	14,00 15,20	4,73 4,37	↓
Rio Tarauacá – Tarauacá	8,50 9,50	SL SL	
Rio Juruá – Cruzeiro do Sul	11,80 13,00	7,31 SL	
Rio Envira – Feijó	13,50 14,00	5,46 5,36	↓
Rio Purus – Manoel Urbano	13,50 14,00	5,35 5,02	↓

Na leitura de hoje (26.12.2016) os rios monitorados na tabela ao lado apresentaram diminuição de nível, exceto o Rio Rola em Rio Branco. No cotograma, o Rio Acre em Rio Branco apresenta elevação, o nível registrado é de 4,88m (linha azul) mostrando-se acima da mínima histórica de 3,05m (linha verde).



BOLETIM

Pluviométrico

CHUVA

Elaboração: Governo do Estado do Acre

Data: 26/12/2016

No período de 01 a 26/12/2016 o maior registro de precipitação acumulada foi na região de M. Thaumaturgo – 249mm, Feijó – 240,6mm e Brasileia – 233,6mm conforme pontos de monitoramento listados na figura 1. A figura 2 indica maior registro de precipitação em Capixaba (Col. São José) – 248mm, Riozinho do Rola – 216,2mm e Ponte do Rio Liberdade – 210,8mm .

Figura 1. Acumulado de precipitação para Estado do Acre mês de Dezembro de 2016

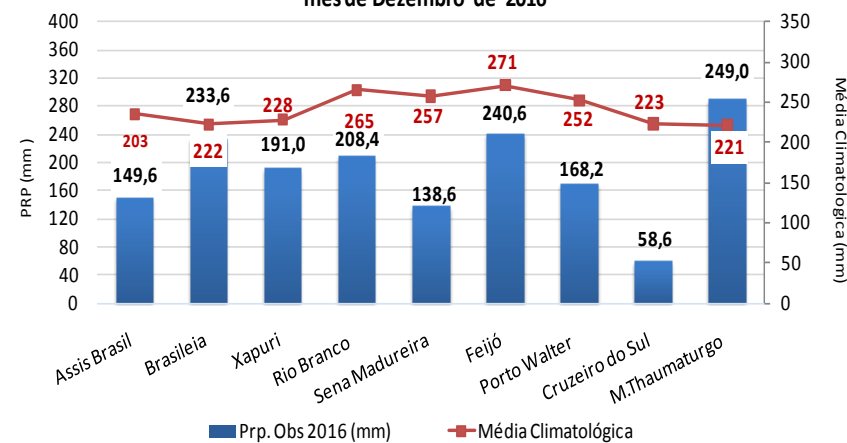


Figura 2. Acumulado de precipitação para Estado do Acre mês de Dezembro de 2016

