

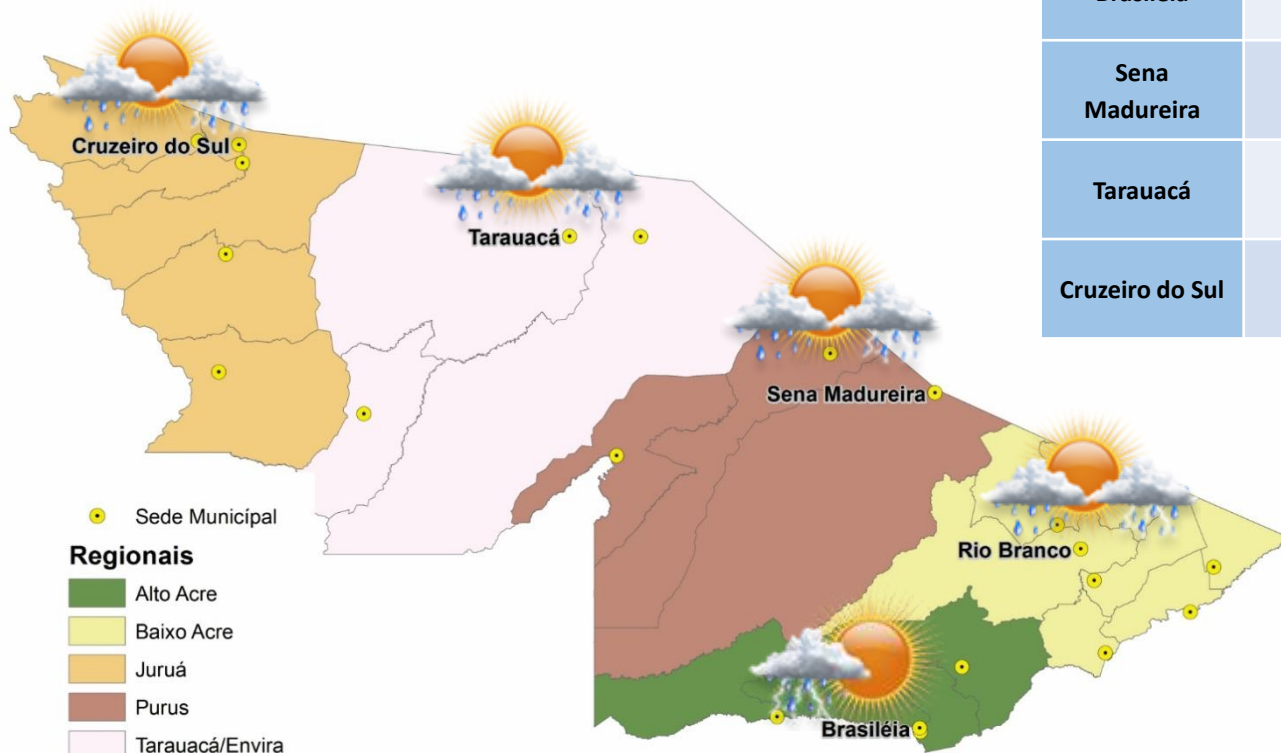
BOLETIM

Meteorológico

PREVISÃO DO TEMPO

Elaboração: Governo do Estado do Acre

Data: 20/12/2016



PREVISÕES REGIONAIS (Fonte: CPTEC)

CIDADE	Temp. (°C)	UR (%)	Vento (km)		CONDIÇÃO DO TEMPO
	MAX/MIN		VEL.	DIR.	
Rio Branco	29/23	88	13	N	Pancadas de chuva - chuva de curta duração e pode ser acompanhada de trovoadas a qualquer hora do dia.
Brasileia	30/22	88	14	NNO	possibilidade de pancadas de chuva à tarde - nebulosidade variável com pequena chance (inferior a 30%) de chuva pela tarde.
Sena Madureira	29/22	87	10	NNE	Pancadas de chuva - chuva de curta duração e pode ser acompanhada de trovoadas a qualquer hora do dia.
Tarauacá	30/22	79	8	N	Pancadas de chuva - chuva de curta duração e pode ser acompanhada de trovoadas a qualquer hora do dia.
Cruzeiro do Sul	30/22	82	8	N	Pancadas de chuva - chuva de curta duração e pode ser acompanhada de trovoadas a qualquer hora do dia.

BOLETIM Hidrométrico

NÍVEL DOS RIOS

Elaboração: Governo do Estado do Acre

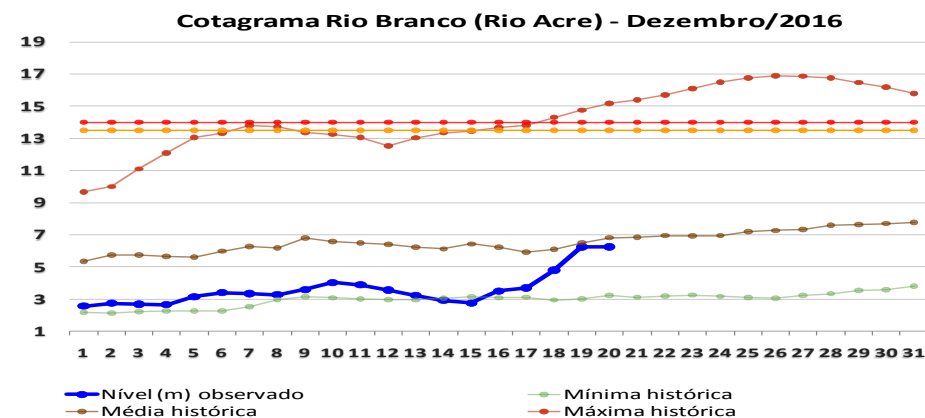
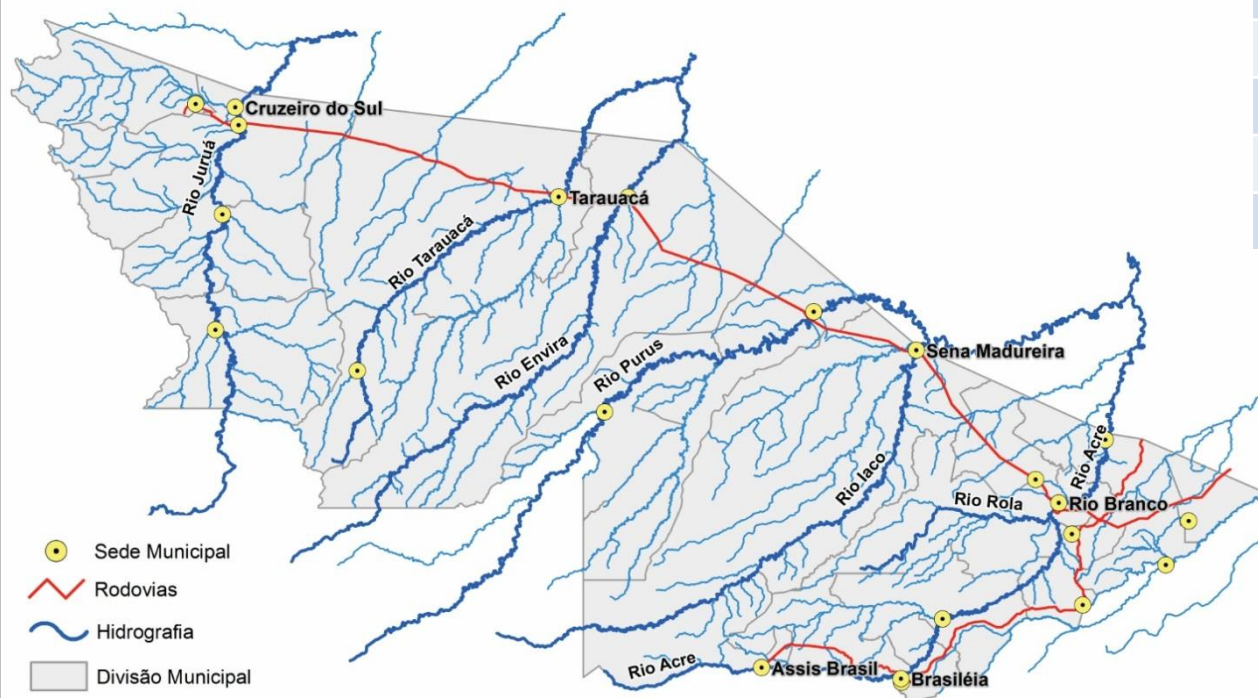
Data: 20/12/2016

Fonte:
ANA/CEPDEC
Dados das
07:00h- Brasília

↓ Descendo SL - Sem Leitura
↑ Subindo

Na leitura de hoje (20.12.2016) os rios monitorados na tabela ao lado apresentaram diminuição de nível, exceto o Rio Acre em Rio Branco, Rio Rola em Rio Branco e o Rio Iaco em Sena Madureira. No cotograma, o Rio Acre em Rio Branco apresenta elevação, o nível registrado é de 6,52m (linha azul) mostrando-se acima da mínima histórica de 3,22m (linha verde).

Rio – Localização	Cota de Inundação Alerta Alerta Max.	Leitura do Dia Anterior/ Atual	
Rio Acre - Assis Brasil	11,30 12,50	3,44 3,25	↓
Rio Acre – Brasileira	9,80 11,40	3,33 2,58	↓
Rio Acre – Rio Branco	13,50 14,00	6,25 6,52	↑
Rio Rola – Rio Branco	14,50 15,00	4,54 4,61	↑
Rio Iaco – Sena Madureira	14,00 15,20	4,38 5,74	↑
Rio Tarauacá – Tarauacá	8,50 9,50	SL SL	
Rio Juruá – Cruzeiro do Sul	11,80 13,00	SL SL	
Rio Envira – Feijó	13,50 14,00	8,97 7,52	↓
Rio Purus – Manoel Urbano	13,50 14,00	8,06 7,42	↓



BOLETIM

Pluviométrico

CHUVA

Elaboração: Governo do Estado do Acre

Data: 20/12/2016

No período de 01 a 20/12/2016 o maior registro de precipitação acumulada foi na região de Brasileia – 221,4mm, Feijó – 180,2mm e Xapuri – 180,0mm conforme pontos de monitoramento listados na figura 1. A figura 2 indica maior registro de precipitação em Capixaba (Col. São José) – 216,2mm, Seringal Santa Helena – 188,6mm e Ponte do Rio Liberdade – 185,2mm.

Figura 1. Acumulado de precipitação para Estado do Acre mês de Dezembro de 2016

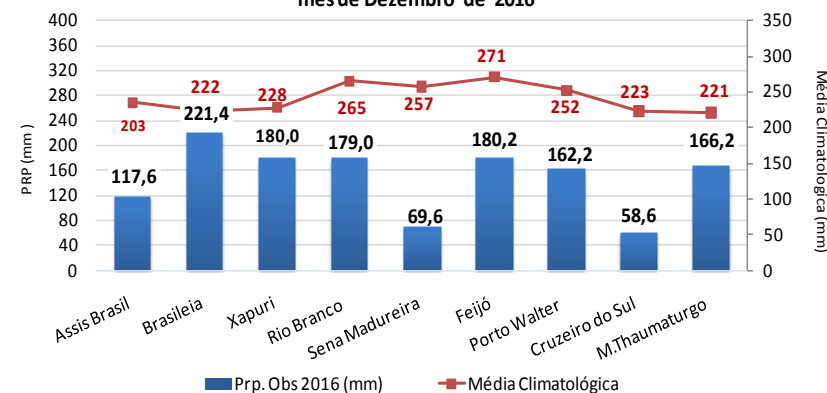
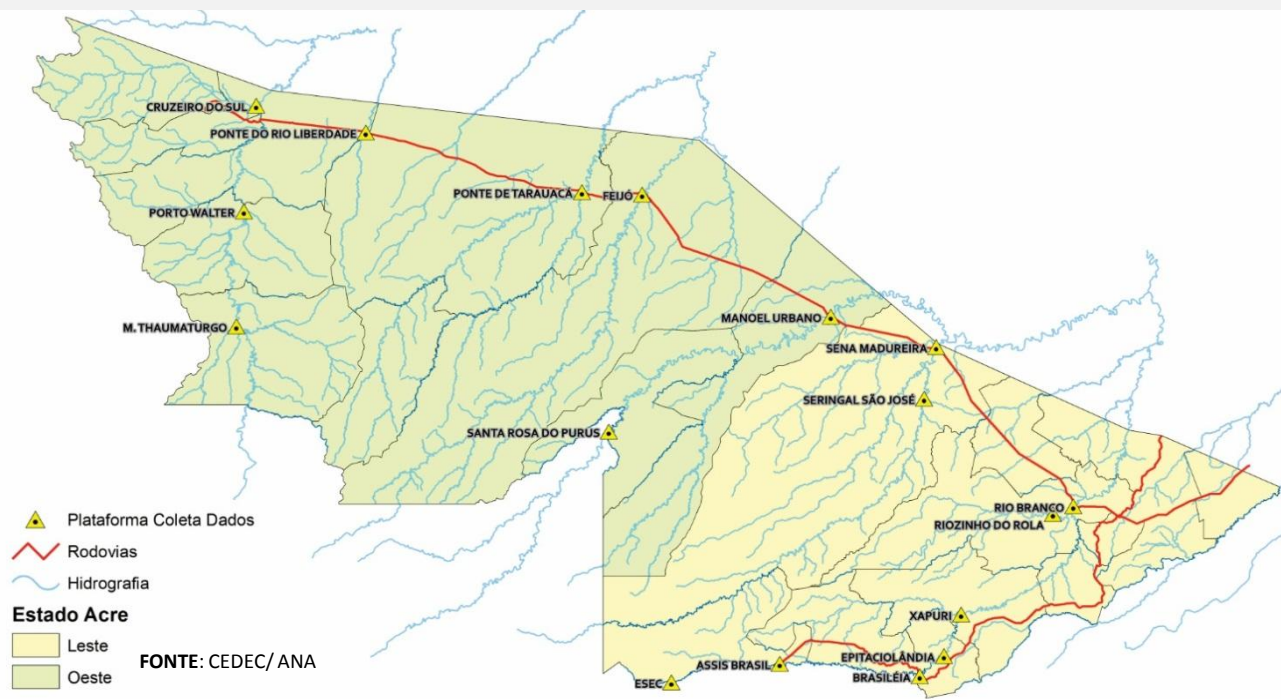
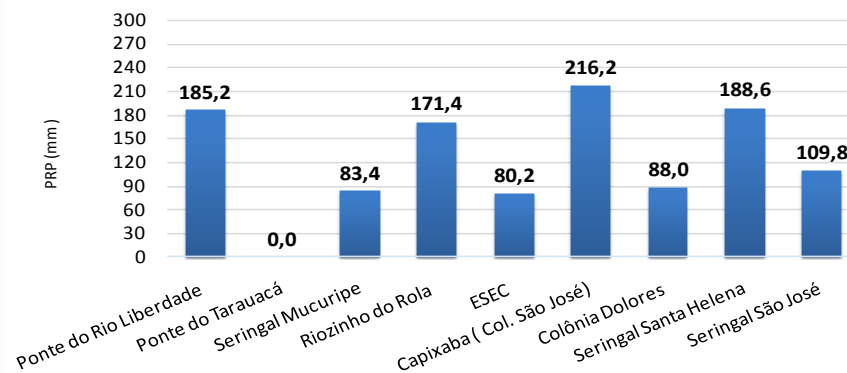


Figura 2. Acumulado de precipitação para Estado do Acre mês de Dezembro de 2016



BOLETIM

Focos de Calor

QUEIMADAS E INCÊNDIOS

Elaboração: Governo do Estado do Acre

Data: 20/12/2016



**SEM REGISTRO
DE FOCOS**

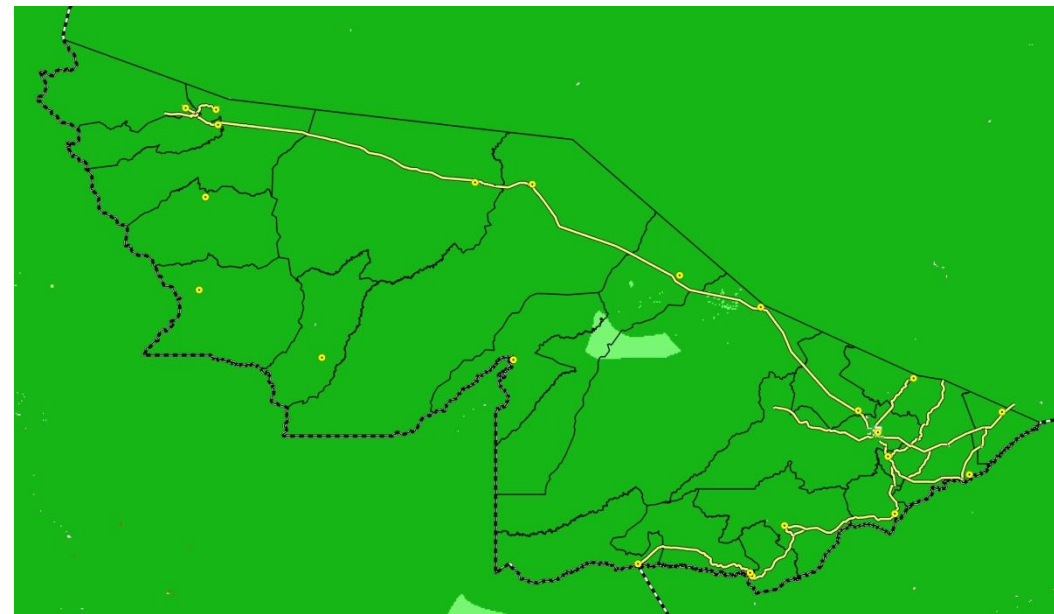
Focos de Queima

No período do dia **19.12.2016** 00:00h a **20.12.2016** 12:00h (horário de Brasília/DF) não foi registrado nenhum foco de calor no estado do Acre, segundo satélite de referência.

FONTE: PROARCO/INPE(2016)

Risco de Fogo

O mapa abaixo indica risco de fogo **MÍNIMO** e **BAIXO** em todo estado do Acre.



LEGENDA

■ Mínimo ■ Baixo ■ Médio ■ Alto ■ Crítico □ Indeterminado